



Заказчик – Публичное акционерное общество «Татнефть» имени В.Д. Шашина

**ПРОЕКТ ПЛАНИРОВКИ ТЕРРИТОРИИ  
(ПРОЕКТ МЕЖЕВАНИЯ В СОСТАВЕ  
ПРОЕКТА ПЛАНИРОВКИ)**

для размещения линейных объектов по объекту:

**«Строительство, реконструкция, эксплуатация  
линейных объектов расположенные на Алтунинском  
и Западно- Пасечном поднятиях СВН». Республика  
Татарстан, Лениногорский муниципальный район,  
ГКУ «Лениногорское лесничество» Старо-Кувакское  
участковое лесничество.**

2021г.



Заказчик – Публичное акционерное общество «Татнефть» имени В.Д. Шашина

**ПРОЕКТ ПЛАНИРОВКИ ТЕРРИТОРИИ  
(ПРОЕКТ МЕЖЕВАНИЯ В СОСТАВЕ  
ПРОЕКТА ПЛАНИРОВКИ)**

для размещения линейных объектов по объекту:

**«Строительство, реконструкция, эксплуатация  
линейных объектов расположенные на Алтунинском  
и Западно- Пасечном поднятиях СВН». Республика  
Татарстан, Лениногорский муниципальный район,  
ГКУ «Лениногорское лесничество» Старо-Кувакское  
участковое лесничество.**

Директор  
ООО "Теплогазпроект"



Минязов И.К

2021г.



23.11.2021 № 15-10234

Директору  
ООО «Теплогазпроект»  
И.К.Минязову

О согласовании документации  
по планировке территории

Министерство, рассмотрев Ваше обращение о согласовании проекта планировки территории и проекта межевания территории применительно к землям лесного фонда, на линейный объект «Строительство, реконструкция, эксплуатация линейных объектов расположенных на Алтунинском и Западно-Пасечном поднятиях СВН», расположенным в части выдела 31 квартала 4, в части выделов 20,21,25,29,30, 31,34,35,36 квартала 51, в части выделов 23,32,33 квартала 52, в части выделов 3,11,17,18,19,20 квартала 53 Старо-Кувакского участкового лесничества Лениногорского лесничества, согласовывает представленный проект межевания территории в составе проекта планировки территории.

Одновременно сообщаем, что использование лесных участков, осуществляется исключительно при условии обязательного заключения договора аренды лесных участков, разработки проекта освоения лесов и получения положительного заключения государственной экспертизы.

Также обращаем Ваше внимание, что объектом аренды могут быть только лесные участки, находящиеся в государственной или муниципальной собственности и прошедшие государственный кадастровый учет (статья 72 Лесного кодекса Российской Федерации).

Первый заместитель министра



И.Н.Зарипов

Лист согласования к документу № 15-10234 от 23.11.2021

Инициатор согласования: Ахмадуллин Ф.Ф. Начальник отдела арендных отношений

Согласование инициировано: 22.11.2021 09:02

**Лист согласования**

Тип согласования: **смешанное**

№	ФИО	Срок согласования	Результат согласования	Замечания
Тип согласования: <b>параллельное</b>				
1	Ахмадуллин Ф.Ф.		Согласовано 22.11.2021 - 12:28	-
2	Нуртдинова А.Ш.		Согласовано 22.11.2021 - 14:01	-
3	Тюкаева Н.М.		Согласовано 22.11.2021 - 15:59	-
Тип согласования: <b>последовательное</b>				
4	Зарипов И.Н.		 Подписано 22.11.2021 - 20:09	-

**СОДЕРЖАНИЕ РАЗДЕЛА «ПРОЕКТА ПЛАНИРОВКИ ТЕРРИТОРИИ»  
МАТЕРИАЛЫ ПО ОБОСНОВАНИЮ**

1. ПЛАНИРУЕМЫЕ К РАЗМЕЩЕНИЮ ОБЪЕКТЫ КАПИТАЛЬНОГО СТРОИТЕЛЬСТВА, ЛИНЕЙНЫЕ ОБЪЕКТЫ .....	4
2. ХАРАКТЕРИСТИКА ПЛАНИРУЕМОГО РАЗВИТИЯ ТЕРРИТОРИИ.....	5
3. ПАРАМЕТРЫ НЕОБХОДИМЫЕ ДЛЯ РАЗВИТИЯ ТЕРРИТОРИИ.....	6
4. МЕРОПРИЯТИЯ ПО ГРАЖДАНСКОЙ ОБОРОНЕ И ОБЕСПЕЧЕНИЕ ПОЖАРНОЙ БЕЗОПАСНОСТИ.....	7
5. МЕРОПРИЯТИЯ ПО ОХРАНЕ ОКРУЖАЮЩЕЙ СРЕДЫ.....	10
6. СВЕДЕНИЯ О НАХОЖДЕНИИ ЗЕМЕЛЬНОГО УЧАСТКА В ГРАНИЦАХ ТЕРРИТОРИИ С ОСОБЫМИ УСЛОВИЯМИ ПОЛЬЗОВАНИЯ .....	13
ПРИЛОЖЕНИЕ А	

Изм	Колуч	Лист	№ док	Подпи	Дата	ПМТ-Т	Стадия	Лист	Листов
Нач. отд.						Проект межевания территории линейного объекта	ООО «Теплогазпроект», г.Бугульма		
Н. контр.	Минязов Р И				06.21г				

**Список приложений**

Номер приложения	Наименование приложения	Примечание
1	2	3

**Текстовые Приложения**

Приложение А	Заключение уполномоченных органов исполнительной власти о зонах с особым режимом использования: заключение Министерства природных ресурсов и экологии РФ № 8419/11 от 06.07.2021 г. -письмо Государственного комитета РТ по биоресурсам №2597-исх от 30.06.2021 - письмо исполнительного комитета Лениногорского района РТ №02-2082 от 29.06.2021г. - заключение № 01-02/3199 от 22.07.2021г., выданное Комитетом РТ по охране объектов культурного наследия - письма исх.№10-27/3465 от 12.07.2021г., выданное Главным управлением ветеринарии кабинета министров РТ;	По тексту

Инв. № подл.	Подп. и дата	Взам. инв. №

Изм.	Колуч	Лист	№док.	Подпись	Дата	ПМТ(ПМТ)	Лист
							3



## 2 ХАРАКТЕРИСТИКА ПЛАНИРУЕМОГО РАЗВИТИЯ ТЕРРИТОРИИ

Проектируемые линейные объекты в рамках проектной документации  
**«Строительство, реконструкция, эксплуатация линейных объектов расположенные на Алтунинском и Западно- Пасечном поднятиях СВН». Республика Татарстан, Лениногорский муниципальный район, ГКУ «Лениногорское лесничество» Старо-Кувакское участковое лесничество.**

Ближайшие населенные пункты к объектам проектирования:

- н.п. Имени Мичурина сельское поселение (Лениногорский район Республики Татарстан) расположен на расстоянии 2.5 км к югу от проектируемого участка;

Участки проектируемых линейных сооружений будут расположены в районе с достаточно развитой дорожной сетью. Подъезды к участку работ возможны по существующим автомобильным дорогам.

Согласно требованиям СП 48.13330.2011, мероприятия и работы по подготовке строительного производства должны быть выполнены до начало строительства линейных объектов в объеме, обеспечивающим осуществление их строительства запроектированными темпами:

Подготовка строительного производства состоит их четырех основных этапов:

- 1) Общая организационно-техническая подготовка;
- 2) Подготовка к строительству объекта;
- 3) Подготовка к строительству организации
- 4) Подготовка к производству строительно-монтажных работ

В целом инженерная подготовка должна обеспечить планомерное развертывание строительно-монтажных работ и взаимосвязанную работу всех участков строительства объекта.

Общая организационно-техническая подготовка включает обеспечение стройки проектно-сметной документацией; вынос и закрепление земельного участка полосы отвода «в натуре»; оформление финансирования строительства; заключение договора подряда и субподряда; оформление разрешений и допусков на производство работ; обеспечение строительства подъездными путями; энергоресурсами, водоснабжение, связью, помещением бытового обслуживания строителей; организацию поставки на строительство труб и т.д., материалов готовых изделий.

Подготовка к строительству объект предусматривает изучение проектно-сметной документации, ознакомление с условиями строительства, разработку проектов производства работ (ППР) подготовительного периода, выполнение работ подготовительного периода (разбивочные работы, ограждение строительной площадки , работы по расчистке и планировке , строительство подъездных путей, установка временных дорожных знаков, прокладка временных линий связи, электроснабжения, размещения инвентарных зданий и сооружений складского, вспомогательного, бытового и общественного назначения, устройство складских площадок и навесов для труб, материалов, конструкций и оборудования) с учетом природоохранных мероприятий.

Взам. инв. №						ПМТ(ПМТ)	Лист
Подп. и дата							5
Инв. № подл.		Изм.	Колуч	Лист	№док.		Подпись



### 3. ПАРАМЕТРЫ НЕОБХОДИМЫЕ ДЛЯ РАЗВИТИЯ ТЕРРИТОРИИ

Виды разрешенного использования, предельные (минимальные или максимальные) размеры, предельные параметры земельных участков или объектов капитального строительства устанавливаются градостроительными регламентами. Предельные размеры земельных участков и предельные параметры разрешенного строительства объектов капитального строительства включают в себя:

1. Предельные (минимальные и (или) максимальные) размеры земельных участков, в том числе, площадь.
2. Минимальные отступы от границ земельных участков в целях определения мест допустимого размещения зданий, строений, сооружений, за пределами которых запрещено строительство зданий, строений, сооружений.
3. Предельное количество этажей или предельную высоту зданий, строений сооружений.
4. Максимальный процент застройки в границах земельного участка, определяемый, как отношение суммарной площади земельного участка, которая может быть застроена, ко всей площади земельного участка.

В соответствии с пунктом 3 части 4 статьи 36 Градостроительного кодекса Российской Федерации на земельные участки, занятые линейными объектами, или предназначенные для размещения линейных объектов, действие градостроительных регламентов не распространяется.

Таким образом, проектирование и строительство линейных объектов по проекту **«Строительство, реконструкция, эксплуатация линейных объектов расположенные на Алтунинском и Западно-Пасечном поднятиях СВН». Республика Татарстан, Лениногорский муниципальный район, ГКУ «Лениногорское лесничество» Старо-Кувакское участковое лесничество** должно осуществляться в соответствии с заданием на проектирование, выданным Застройщиком, техническими регламентами, строительными нормами и правилами, а также в соответствии с техническими условиями, выданными собственниками (балансодержателями) существующих и затрагиваемых проектированием объектов капитального строительства, и другими нормативными документами.

Перенос (переустройство) из зон планируемого размещения линейных объектов не требуется.

Инв. № подл.	Подп. и дата	Взам. инв. №					Лист
			ПМТ(ПМТ)				
Изм.	Колуч	Лист	№док.	Подпись	Дата		

#### 4. МЕРОПРИЯТИЯ ПО ГРАЖДАНСКОЙ ОБОРОНЕ И ОБЕСПЕЧЕНИЕ ПОЖАРНОЙ БЕЗОПАСНОСТИ

*Мероприятия по защите территории от чрезвычайных ситуаций природного и техногенного характера*

Согласно Федеральному закону от 21 июля 1997 г. № 116-ФЗ «О промышленной безопасности опасных производственных объектов» проектируемые нефтепровод, газопровод является опасным производственным объектом, т. к. в нем обращаются опасные вещества (ЛВЖ и ГГ).

В связи с постоянным присутствием горючих веществ проектируемые объекты относятся к пожаровзрывоопасным объектам. Проектируемый объект идентифицируется как опасный производственный объект нефтегазодобывающего комплекса по признаку использования и транспортирования опасных веществ.

Причинами аварии на проектируемом объекте также могут быть: некачественное строительство; отступление от проектных решений; коррозия трубопроводов и оборудования; механические повреждения; нарушения промышленной и пожарной безопасности; нарушение технологического регламента на эксплуатацию; террористические акты и вандализм.

С целью предотвращения ЧС на проектируемом объекте предусмотрены следующие мероприятия:

-выбор и размещение всех сооружений и оборудования принято с учетом требований промышленной безопасности, климатических условий района строительства, эксплуатационных характеристик оборудования, требований технических условий, с учетом возможности его нормальной эксплуатации, осмотра и ремонта, согласно нормативных требований ВНТП 3-85, утвержденные Приказом Ростехнадзора от 12.03.2013 N 101 (ред. от 12.01.2015) "Об утверждении Федеральных норм и правил в области промышленной безопасности "Правила безопасности в нефтяной и газовой промышленности" (Зарегистрировано в Минюсте России 19.04.2013 N...), Изменение 1 к СП 18.13330.2011 «СНиП II-89-80\*», ПУЭ 7.

- выбор способа защиты трубопроводов от коррозии выполнен в соответствии с ГОСТ Р 51164-98.

-для уменьшения тепловых потерь и защиты подземных трубопроводов от внешней коррозии предусматриваются трубы с тепловой изоляцией.

-подземная прокладка трубопроводов и пр,

Согласно РД 39-132-94 трасса трубопроводов на местности должна обозначаться опознавательными-предупредительными знаками в виде столбиков со щитами-указателями, расположенными на высоте от 1,5 до 2 м от поверхности земли. Данные знаки устанавливаются в пределах прямой видимости, но не более чем через 1000 м, а также на углах поворота и пересечениях трассы с коммуникациями, автодорогами, водными преградами и на ограждении узлов задвижек.

На щите-указателе опознавательного знака должны быть приведены:

- наименование организации владельца;
- наименование трубопровода или входящего в его состав сооружения;
- местоположение оси трубопровода от основания знака;
- привязка знака к трассе (км);
- размеры охранной зоны трубопровода;
- телефоны организации, эксплуатирующей данный участок трубопровода.

Персонал, обслуживающий проектируемые объекты, осведомлен о наличии соседних потенциально опасных объектов и возможных аварийных ситуациях на них, что обеспечивает своевременное обнаружение опасности и принятия адекватных мер по спасению. В случае чрезвычайных ситуаций природного или техногенного характера эвакуация персонала с территории объекта осуществляется автотранспортом по существующим дорогам и вдоль трассовым проездам.

Инв. № подл.	Подп. и дата	Взам. инв. №							ПМТ(ПМТ)	Лист
			Изм.	Колуч	Лист	№док.	Подпись	Дата		7

### Мероприятия по обеспечению пожарной безопасности

В соответствии со статьей 4 № 384-ФЗ «Технический регламент о требованиях пожарной безопасности зданий и сооружений» проектируемый объект является взрывопожароопасным. Согласно статьи 5 п.1. №123-ФЗ «Технический регламент о требованиях пожарной безопасности» каждый объект защиты должен иметь систему обеспечения пожарной безопасности.

Целью создания системы обеспечения пожарной безопасности объекта защиты является предотвращение пожара, обеспечение безопасности людей и защита имущества при пожаре. Система обеспечения пожарной безопасности проектируемого объекта включает в себя системы предотвращения пожара, противопожарной защиты и комплекс организационно-технические мероприятий по обеспечению пожарной безопасности.

Целью создания систем предотвращения пожаров является исключение условий возникновения пожаров. Исключение условий возникновения пожаров достигается исключением условий образования горючей среды и исключением условий образования в горючей среде (или внесения в нее) источников зажигания. Исключение условий образования горючей среды обеспечивается одним или несколькими из следующих способов:

- применение негорючих веществ и материалов;
- применение герметизированной схемы транспорта нефти;
- пожароопасное оборудование установлено на открытых площадках, а при невозможности установки на открытой площадке устанавливается в отдельном помещении.

Исключение условий образования в горючей среде источников зажигания достигается несколькими из нижеследующих способов:

- применение электрооборудования, соответствующего классу пожароопасной и взрывоопасной зоны, категории и группе взрывоопасной смеси.
- применение в конструкции быстродействующих средств защитного отключения электроустановок и других устройств, приводящих к появлению источников зажигания.
- применение оборудования и режимов проведения технологического процесса, исключающих образование статического электричества;
- устройство молниезащиты зданий, сооружений и оборудования;
- применение искробезопасного инструмента при работе с легковоспламеняющимися жидкостями и горючими газами.

Целью создания систем противопожарной защиты является защита людей и имущества от воздействий опасных факторов пожара и (или) ограничений его последствий. Защита людей и имущества от воздействия опасных факторов пожара и(или) ограничение его последствий обеспечиваются снижением динамики нарастания опасных факторов пожара, эвакуацией людей и имущества в безопасную зону и (или) тушением пожара.

Защита людей и имущества от воздействия опасных факторов пожара и (или) ограничение последствий их воздействия обеспечиваются одним или несколькими из следующих способов:

- применение основных строительных конструкций с пределами огнестойкости и классами пожарной опасности, соответствующими требуемому степени огнестойкости и классу конструктивной пожарной опасности зданий, сооружений и строений, а также с ограничением пожарной опасности поверхностных слоев (отделок, облицовок и средств огнезащиты);
- организации аварийного освещения безопасности переносными аккумуляторными фонарями;
- наличием системы охранно-пожарной сигнализации в проектируемых блок- боксах и проектируемой охранно-пожарной сигнализации на территории проектируемого объекта;
- организация деятельности подразделения пожарной охраны;
- применением первичных средств пожаротушения.

Изм.	Колуч	Лист	№ док.	Подпись	Дата	Взам. инв. №	

ПМТ(ПМТ)							Лист
							8

При производстве работ необходимо руководствоваться ГОСТ 12.1.004–91 “Пожарная безопасность. Общие требования”, “Правилами противопожарного режима в Российской Федерации” утвержденными Постановлением Правительства от 25.04.2012 г. №390.

Ответственность за организацию и обеспечение пожарной безопасности при проведении работ возлагается в целом на руководителя строительной организации.

При возникновении пожара производственный персонал должен: - немедленно сообщить об этом по телефону в пожарную охрану при этом необходимо назвать адрес объекта, место возникновения пожара, а также сообщить свою фамилию; - сообщить о пожаре диспетчеру (оператору) объекта или руководителю объекта (старшему должностному лицу объекта); - принять, по возможности, меры по эвакуации людей и сохранности материальных ценностей, ликвидации пожара первичными и стационарными средствами пожаротушения;

Инв. № подл.	Подп. и дата	Взам. инв. №					ПМТ(ПМТ)	Лист
								9
Изм.	Колуч	Лист	№док.	Подпись	Дата			

## 5. МЕРОПРИЯТИЯ ПО ОХРАНЕ ОКРУЖАЮЩЕЙ СРЕДЫ

Намечаемая деятельность сопровождается определенным воздействием на окружающую природную среду. Для предотвращения возникновения аварийных ситуаций при эксплуатации и максимального снижения уровня воздействия при строительстве данных объектов, необходимо закладывать мероприятия по охране на окружающую среду, которое сведет к минимуму негативное воздействие объекта:

### Мероприятия по уменьшению выбросов загрязняющих веществ в атмосферу.

В целях уменьшения загрязнения воздушного бассейна загрязняющими веществами, выбрасываемыми двигателями внутреннего сгорания строительной и транспортной техники:

- осуществление запуска и прогрева двигателей транспортных средств строительных машин по утвержденному графику с обязательной диагностикой выхлопа загрязняющих веществ;

- организация в составе каждого строительного потока ремонтных служб с отделением по контролю за неисправностью топливных систем двигателей внутреннего сгорания и диагностированию их на допустимую степень выброса загрязняющих веществ в атмосферу;

- четкая организация работы автозаправщика - заправка строительных машин топливом и смазочными материалами должна осуществляться только закрытым способом;

- движение транспорта по установленной схеме, недопущение неконтролируемых поездок.

С целью предотвращения и уменьшения загрязнения атмосферного воздуха при эксплуатации проектируемых сооружений предусмотрены технические решения, позволяющие свести до минимума вредное воздействие на атмосферный воздух и предотвратить аварийные ситуации:

- технологическая схема и комплектация основного оборудования гарантируют непрерывность производственного процесса за счет оснащения технологического оборудования системами автоматического регулирования, блокировки и сигнализации;

- система сбора и транспорта нефти полностью герметизирована;

- сооружения размещены с соблюдением противопожарных расстояний между ними;

- своевременная ревизия и ремонт сооружений, оборудования и арматуры;

- работа ведется только на исправном оборудовании.

- для защиты стальных подземных трубопроводов от почвенной коррозии наружная поверхность их покрывается антикоррозионной изоляцией.

- испытание оборудования и трубопроводов на прочность и герметичность после монтажа гидравлическим способом;

### Мероприятия по охране и рациональному использованию земельных ресурсов, почвенного покрова, недр.

В целях охраны земель от воздействия при проведении строительно-монтажных работ:

- установление границ отвода земель, обязывающих не допускать использование земель за их пределами.

- сокращение площади участков строительства, ограничение их минимальными технологически необходимыми размерами;

- складирование верхнего (гумусового) слоя почвы для дальнейшего его использования при рекультивации нарушенных земель, с целью восстановления их продуктивности для дальнейшей сельскохозяйственной и лесохозяйственной деятельности.

- применение строительных машин и механизмов, имеющих минимально возможное удельное давление ходовой части на подстилающие грунты;

- устройство подъездных путей с учетом требований по предотвращению повреждения древесно-кустарниковой растительности;

- избежание нарушения естественно-дренажной сети, восстановление ее в близком к существующему до начала строительства виде для предотвращения возможных процессов заболачивания территории и как следствие, деградация растительности из-за затруднения или полного прекращения естественного дренирования;

Инв. № подл.	Подп. и дата	Взам. инв. №							Лист
			ПМТ(ПМТ)						
Изм.	Колуч	Лист	№доку.	Подпись	Дата				10

- оснащение строительной бригады контейнерами для бытовых и строительных отходов и емкостями для сбора отработанных ГСМ, с дальнейшей их утилизацией.

Мероприятия по охране водных объектов и сохранению водных биологических ресурсов и среды их обитания.

В целях защиты поверхностных и подземных вод от загрязнения на период проведения работ и эксплуатации предусмотрены следующие мероприятия:

- Соблюдение режима водоохраных зон поверхностных водных объектов;
- Производство строительных работ после завершения половодья и нерестового периода на территории РТ (Средние многолетние даты начала половодья – 31 марта, средние многолетние даты окончания половодья – 30 апреля, нерестовый период - «с 25 апреля по 5 июня»).
- Исключение мойки и ремонта машин и механизмов в непредусмотренных для этих целей местах;
- Расположение временных складов вне прибрежной полосы и водоохранной зоны водного объекта для предотвращения попадания в него грунтовочных, лакокрасочных материалов, битума, бензина и др.;
- Слив горюче-смазочных материалов в специально отведенных для этого местах с последующей утилизацией и очисткой; исключение хранения топлива на строительной площадке;
- Размещение бытовых, хозяйственных и вспомогательных помещений за пределами прибрежной полосы и водоохранной зоны водных объектов;
- Сбор жидких бытовых отходов на строительных площадках в водонепроницаемые выгребы с последующим вывозом на установку биологической очистки сточных вод;
- Оснащение и сбор строительных и твердых бытовых отходов в специальные контейнеры;
- Сбор стоков от периодической промывки и гидроиспытаний при капитальном ремонте предусмотрен в привозные емкости;
- Контроль технического состояния оборудования, запорно-регулирующей арматуры;
- Гидроизоляция подземных конструкций в период ремонтных работ;
- Использование оборотных систем водоснабжения (открытого и закрытого циклов) для охлаждения технологического оборудования (насосов, компрессоров, теплообменников);
- Установку специальных поддонов в местах возможных утечек и проливов горюче-смазочных материалов, буровых, тампонажных и других растворов;
- Антикоррозионные мероприятия для защиты подземных конструкций от агрессивного воздействия промышленных стоков;
- Своевременный планово-предупредительный ремонт, для предотвращения аварийных порывов на трубопроводах в пределах площадки;
- Проведение разъяснительной работы с населением и персоналом вневедомственных предприятий о необходимости строгого соблюдения, установленных законом мер безопасности в пределах объектов нефтегазодобычи и в непосредственной близости от них;

Мероприятия по охране объектов растительного и животного мира и среды их обитания.

В целях охраны растительного и животного мира предусмотрены следующие мероприятия:

- обязательное соблюдение границ территории, отведенной во временное и постоянное пользование под строительство проектируемых сооружений, на всем протяжении периода подготовительных и строительного-монтажных работ;
- опережающее строительство подъездных автодорог и максимальное использование существующих дорог;
- строгое соблюдение правил пожарной и санитарной безопасности при посещении леса во внерабочее время;

Изм.	Колуч	Лист	№док	Подпись	Дата
Изм.	Колуч	Лист	№док	Подпись	Дата
Изм.	Колуч	Лист	№док	Подпись	Дата

Взам. инв. №

Подп. и дата

Инва. № подл.

ПМТ(ПМТ)

Лист

11

- забивать в стволы деревьев гвозди, штыри и др. для крепления знаков, ограждений, проводов и т.п.;
- привязывать к стволам или ветвям проволоку для различных целей;
- закапывать или забивать столбы, колья, сваи в зоне активного развития деревьев;
- складывать под кроной дерева материалы, конструкции, ставить строительные машины и грузовые автомобили.
- установление ограждения территории проектируемых установок для предупреждения попадания животных на территорию;
- ограничение движения транспорта и техники в местах обитания;
- уменьшение времени земляных работ, так как открытые траншеи и котлованы могут оказаться ловушками для животных;
- обвалование мест возможных разливов технологических жидкостей (кустов) для локализации этих разливов.
- не допускать размещение объектов нефтяной промышленности в местах обитания (расположения) колоний сурков;
- не допускать изготовления изгородей, опасных для диких копытных животных.
- установка птицевоздушных устройств на воздушных линиях;
- запрещение производства работ в водных объектах в нерестовые периоды, периоды нагула и ската молоди рыбы;
- обеспечение оснащенных рабочих мест и строительных площадок контейнерами для коммунальных и строительных отходов, их своевременного сбора и вывоза отходов производства;
- запрещения применения технологий и механизмов, которые могут вызвать массовую гибель объектов животного мира;
- строительные-монтажные работы, вырубку леса, чистку лесосек следует проводить с учетом запрещения работ в два временных интервала: гнездового периода (в среднем, с 1 апреля по 10 июля) и осеннего пролета птиц и гона копытных (в среднем, с 1 октября по 1 ноября);
- расчистка территории под строительство должна проводиться в одном направлении (чтобы зона отвода земель освобождалась от растительного покрова постепенно и животные имели возможность успешно откочевывать);
- ежедневный визуальный контроль за отсутствием на площадках проектируемых объектов разливов вредных веществ с целью их своевременного обнаружения и ликвидации.

Инв. № подл.	Подп. и дата	Взам. инв. №					ПМТ(ПМТ)	Лист
								12
Изм.	Колуч	Лист	№ док.	Подпись	Дата			

## 6. СВЕДЕНИЯ О НАХОЖДЕНИИ ЗЕМЕЛЬНОГО УЧАСТКА В ГРАНИЦАХ ТЕРРИТОРИИ С ОСОБЫМИ УСЛОВИЯМИ ПОЛЬЗОВАНИЯ

*Сведения о расположении проектируемых объектов относительно ООПТ федерального значения*

Согласно письму, испрашиваемый объект, расположен *вне границ* особо охраняемых природных территорий федерального значения (заключение Министерства природных ресурсов и экологии РФ № 15-47/10213 от 30.04.2020 г.)

*Сведения о расположении проектируемых объектов относительно ООПТ регионального значения*

В соответствии с письмом Государственного комитета РТ по биоресурсам №2579-исх от 30.06.2021 испрашиваемый земельный участок *не затрагивает* особо охраняемые природные территории регионального значения, расположенные в границах Лениногорского муниципального района РТ.

*Сведения о расположении проектируемых объектов относительно ООПТ местного значения*

В соответствии с письмом исполнительного комитета Лениногорского района РТ №02-2082 от 29.06.2021 испрашиваемый земельный участок *не затрагивает* особо охраняемые природные территории местного значения.

*Сведения об объектах культурного наследия на территории производства работ*

-Заключение № 01-02/3199 от 22.07.2021г., выданное Комитетом РТ по охране объектов культурного наследия

Испрашиваемый земельный участок расположен *вне зон охраны* объектов культурного наследия.

*Сведения о наличии/отсутствии скотомогильников и биотермических ям на территории производства работ*

Согласно письму исх.№10-27/3465 от 12.07.2021г., выданное Главным управлением ветеринарии кабинета министров РТ на испрашиваемых земельных участках *отсутствуют* скотомогильники и биотермические ямы.

*Сведения о наличии/отсутствии поверхностных источников водоснабжения*

В соответствии с письмом исполнительного комитета Лениногорского района РТ №8419/11 от 06.10.2021 на запрашиваемой территории зоны санитарной охраны источников водоснабжения местного значения *отсутствуют*.

Взам. инв. №		Подп. и дата		Инв. № подл.		ПМТ(ПМТ)	Лист
							13
Изм.	Колуч	Лист	№док.	Подпись	Дата		



Приложение А

ул. Б. Грузинская, д. 4/6, Москва, 125993,  
 тел. (499) 254-48-00, факс (499) 254-43-10  
 сайт: www.mnr.gov.ru  
 e-mail: minprirody@mnr.gov.ru  
 телетайп 112242 СФЕН

30.04.2020 № 15-47/10213

на № \_\_\_\_\_ от \_\_\_\_\_

О предоставлении информации для инженерно-экологических изысканий

Министерство природных ресурсов и экологии Российской Федерации в соответствии с письмом от 04.02.2020 № 09-1/1137-СБ направляет актуализированный перечень особо охраняемых природных территорий (далее – ООПТ) федерального значения.

Дополнительно сообщаем, что перечень содержит действующие и планируемые к созданию ООПТ федерального значения, создаваемые в рамках национального проекта «Экология» (далее – Проект). Окончание реализации Проекта запланировано на 31.12.2024. Учитывая изложенное данное письмо считается действительным до наступления указанной даты.

Дополнительно сообщаем, что в настоящее время не для всех федеральных ООПТ установлены охранные зоны, учитывая изложенное перечень не содержит районы в которых находятся охранные зоны федеральных ООПТ.

Минприроды России считаем возможным использовать данное письмо с приложенным перечнем при проведении инженерных изысканий и разработке проектной документации на территориях административно-территориальных единиц субъекта Российской Федерации отсутствующих в перечне, в качестве информации уполномоченного государственного органа исполнительной власти в сфере охраны окружающей среды об отсутствии ООПТ федерального значения.

При реализации объектов на территории административно-территориальных единиц субъекта Российской Федерации указанных в перечне и сопредельных с ними, необходимо обращаться за информацией подтверждающей отсутствие/наличия ООПТ федерального значения в федеральный орган исполнительной власти, в чьем ведении находится соответствующая ООПТ.

Минприроды России просит направить данное письмо с перечнем для использования в работе и размещения на официальных сайтах в подведомственные организации, уполномоченные на проведение государственной экологической экспертизы регионального уровня, а также на проведение государственной экспертизы проектной документации регионального уровня.

Приложение: на 31 листе.

Заместитель директора Департамента государственной политики и регулирования в сфере развития ООПТ и Байкальской природной территории

Иск. Галиченко С.А. (495) 252-23-61 (доб. 19-45)



А.И. Григорьев

ФГУ «Главноекспертиза России»

Взам. инв. №	
Подп. и дата	
Инв. № подл.	

Изм.	Колуч	Лист	№ док.	Подпись	Дата

ПМТ(ПМТ)

16	Республика Татарстан	Зеленодольский район, Лаишевский район	Государственный природный заповедник	Волжско-Камский	Минприроды России
	Республика Татарстан	Елабужский район, Менделеевский район, Нижнекамский район, Тукаевский район	Национальный парк	Нижняя Кама	Минприроды России
	Республика Татарстан	г. Казань, Высокогорский район	Дендрологический парк и ботанический сад	Ботанический сад Казанского (Приволжского) федерального университета	Минобрнауки России, ФГАОУ высшего профессионального образования «Казанский (Приволжский) федеральный университет»
	Республика Татарстан	г. Казань	Дендрологический парк и ботанический сад	Ботанический сад Казанского государственного медицинского университета	Минздравсоц развития России, ГБОУ высшего профессионального образования "Казанский

					государственный медицинский университет" Минздравсоц развития России
	Республика Татарстан	Зеленодольский район	Дендрологический парк и ботанический сад	Дендрологический сад Волжско-Камского государственного заповедника	Минприроды России
17	Республика Тыва	Тоджинский район	Государственный природный заповедник	Азас	Минприроды России
	Республика Тыва	Бай-Тайгинский район, Монгун-Тайгинский район, Овюрский район, Сут-Хольский район, Тес-Хемский район, Эрзинский район	Государственный природный заповедник	Убсунурская котловина	Минприроды России

Взам. инв. №	
Подп. и дата	
Инв. № подл.	

						ПМТ(ПМТ)	Лист
Изм.	Колуч	Лист	№ док.	Подпись	Дата		15

ГОСУДАРСТВЕННЫЙ  
КОМИТЕТ  
РЕСПУБЛИКИ ТАТАРСТАН  
ПО БИОЛОГИЧЕСКИМ  
РЕСУРСАМ



ТАТАРСТАН  
РЕСПУБЛИКАСЫНЫҢ  
БИОЛОГИК РЕСУРСЛАР  
БУЕНЧА ДӘУЛӘТ  
КОМИТЕТЫ

ул. Карима Тинчурина, д. 29, г. Казань, 420021

К. Тинчурин ур., 29 йорт, Казан шәһәре, 420021

Телефон:(843)211-66-94, факс:(843)211-66-47, E-Mail:ojm@tatar.ru, сайт:http://ojm.tatarstan.ru

30.06.2021 № 2597-исх

На № \_\_\_\_\_ от \_\_\_\_\_

Директору ООО «Теплогазпроект»

И.К. МИНЯЗОВУ  
420139, РТ, г.Казань, ул.Дубравная,  
д.2Д-кв.104  
tgp116@mail.ru

О предоставлении информации

**Уважаемый Ильдар Кашифович!**

Государственный комитет Республики Татарстан по биологическим ресурсам (далее – Комитет), рассмотрев Ваше письмо о предоставлении информации по объекту: «Строительство, реконструкция, эксплуатация линейных объектов расположенные на Алтунинском и Западно - Пасечном поднятиях СВН». Республика Татарстан, Лениногорский муниципальный район, ГКУ «Лениногорское лесничество» Старо-Кувакское участковое лесничество», сообщает следующее.

В соответствии с данными Государственного реестра особо охраняемых природных территорий в Республике Татарстан, утверждённого постановлением Кабинета Министров Республики Татарстан от 24.07.2009 №520, испрашиваемый объект не затрагивает особо охраняемые природные территории регионального значения.

Информируем, что во исполнение постановления Правительства Российской Федерации от 13.08.1996 №997 «Об утверждении Требований по предотвращению гибели объектов животного мира при осуществлении производственных процессов, а также при эксплуатации транспортных магистралей, трубопроводов, линий связи и электропередачи» и в соответствии с Экологическим кодексом Республики Татарстан при осуществлении хозяйственной деятельности в проектной документации необходимо предусмотреть мероприятия по предотвращению гибели объектов животного мира и ухудшения среды их обитания согласно постановлению Кабинета Министров Республики Татарстан от 15.09.2000 №669. Планируемые мероприятия по предотвращению гибели объектов животного мира и ухудшения среды их обитания подлежат согласованию с Комитетом.

Документ создан в электронной форме. № 2597-исх от 30.06.2021. Исполнитель: Елисеева А.А.  
Страница 1 из 2. Страница создана: 30.06.2021 11:57



Взам. инв. №	
Подп. и дата	
Инв. № подл.	

Изм.	Колуч	Лист	№док.	Подпись	Дата	ПМТ(ПМТ)

Также, в соответствии со ст.56 Федерального закона от 24.04.1995 №52-ФЗ «О животном мире» юридические лица и граждане, причинившие вред объектам животного мира и среде их обитания, обязаны возмещать нанесенный ущерб в соответствии с таксами и методиками исчисления ущерба животному миру.

В целях приведения проектной документации в соответствие с требованиями постановления Правительства Российской Федерации от 16.02.2008 №87 «О составе разделов проектной документации и требованиях к их содержанию», а также выявления фаунистических данных непосредственно в зонах проектов, формирования списка компенсационных мероприятий, экспертной оценки проектных документов, рекомендуем Вам обратиться в Государственное бюджетное учреждение «Центр внедрения инновационных технологий в области сохранения животного мира» (тел. 8 /843/ 211-69-07, Бурдина Светлана Викторовна).

Заместитель председателя



Р.Г. Шарафутдинов

А.А. Елисеева  
(843) 211 68 62

Документ создан в электронной форме. № 2597-исх от 30.06.2021. Исполнитель: Елисеева А.А.  
Страница 2 из 2. Страница создана: 30.06.2021 11:57



Инва. № подл.	Подп. и дата	Взам. инв. №

Изм.	Колуч	Лист	№док	Подпись	Дата	ПМТ(ПМТ)

Республика Татарстан

Татарстан Республикасы

РУКОВОДИТЕЛЬ  
ИСПОЛНИТЕЛЬНОГО КОМИТЕТА  
МУНИЦИПАЛЬНОГО  
ОБРАЗОВАНИЯ  
«ЛЕНИНОГОРСКИЙ  
МУНИЦИПАЛЬНЫЙ РАИОН»



«ЛЕНИНОГОРСК  
МУНИЦИПАЛЬ РАЙОНЫ»  
МУНИЦИПАЛЬ БЕРӘМЛЕГЕ  
БАШКАРМА КОМИТЕТЫ  
ЖИТӘКЧЕСЕ

423250, г. Лениногорск,  
ул. Кутузова, д. 1  
Тел., факс: (8-85595) 5-19-69  
E-mail: leninogorsk@tatar.ru  
ОКПО 93053437 ОГРН 1061689006422  
ИНН/КПП 1649012699/164901001

423250, Лениногорск шәһәре,  
Кутузов урамы, 1нче йорт  
Тел., факс: (8-85595) 5-19-69  
E-mail: leninogorsk@tatar.ru  
ОКПО 93053437 ОГРН 1061689006422  
ИНН/КПП 1649012699/164901001

19.06.2021 К 02-2022

На №798 от «22» 06 2021г.

Директору  
ООО "Теплогазпроект"

И.К.Минязову

Уважаемый Ильдар Кашифович!

В ответ на запрос №798 от 22.06.2021г. сообщаем об отсутствии особо охраняемых природных территорий местного значения, зон санитарной охраны источников местного водоснабжения в границах испрашиваемого лесного земельного участка под объект: «Строительство, реконструкция, эксплуатация линейных объектов расположенные на Алтунинском и Западно-Пасечном поднятиях СВН».РТ, Лениногорский муниципальный район, ГКУ «Лениногорское лесничество» Старо-Кувакское участковое лесничество.

Основание: 1. Схема территориального планирования Лениногорского муниципального района, карта с особыми условиями использования территории. (Местонахождение - сайт Лениногорского муниципального района по адресу: <http://leninogorsk.tatarstan.ru> в разделе «Градостроительство».

Руководитель

  
З.Г. Михайлова

Горбунова Г.Ф.  
5-14-14

Инва. № подл.	Подп. и дата	Взам. инв. №

Изм.	Колуч	Лист	№ док.	Подпись	Дата

ПМТ(ПМТ)

ГЛАВНОЕ УПРАВЛЕНИЕ  
ВЕТЕРИНАРИИ  
КАБИНЕТА МИНИСТРОВ  
РЕСПУБЛИКИ ТАТАРСТАН  
ул. Федосеевская, 36, г. Казань, 420111



ТАТАРСТАН РЕСПУБЛИКАСЫ  
МИНИСТРЛАР  
КАБИНЕТЫНЫҢ БАШ  
ВЕТЕРИНАРИЯ ИДАРӘСЕ  
Федосеев ур., 36, Казан ш., 420111

Тел.: (843) 221-77-47, Факс: 221-77-49, E-mail: [guv@tatar.ru](mailto:guv@tatar.ru), [www.guv.tatar.ru](http://www.guv.tatar.ru)

12.07.2021 № 10-27/3465  
На № \_\_\_\_\_ от \_\_\_\_\_

Директору  
ООО «Теплогазпроект»  
И.К. Минязову  
Email: [tgpr116@mail.ru](mailto:tgpr116@mail.ru)

О представлении информации

Главное управление ветеринарии Кабинета Министров Республики Татарстан, рассмотрев в пределах своей компетенции Ваше обращение исх. № 795 от 22.06.2021 г. по вопросу представления информации по сибиреязвенным скотомогильникам и биотермическим ямам в зоне инженерно – экологических изысканий по объекту – «Строительство, реконструкция, эксплуатация линейных объектов расположенные на Алтунинском и Западно- Пасечном поднятиях СВН». Республика Татарстан, Лениногорский муниципальный район, ГКУ «Лениногорское лесничество» Старо-Кувакское участковое лесничество», расположенному на территории в Лениногорского муниципального района Республики Татарстан, направляет перечень скотомогильников, расположенных на территории Лениногорского муниципального района согласно Приложению.

Одновременно сообщаем, что для получения дополнительной информации по указанным в Приложении объектам Вам необходимо обратиться в ГБУ «Лениногорское районное государственное ветеринарное объединение» <https://guv.tatarstan.ru/1-gosudarstvennie-veterinarnie-obyedineniya-3902097.htm>.

Согласно п. 1.1 Положения о Главном управлении ветеринарии Кабинета Министров Республики Татарстан, утвержденным постановлением Кабинета Министров Республики Татарстан от 10 марта 2012 г. № 202, Управление ветеринарии является исполнительным органом государственной власти Республики Татарстан, реализующим государственную политику в области ветеринарии, включая вопросы организации ветеринарной профилактики заразных и иных болезней животных (по перечню, утверждаемому федеральным органом исполнительной власти, осуществляющим функции по выработке государственной политики и нормативно-правовому регулированию в сфере агропромышленного комплекса, включая ветеринарию), управления ветеринарным делом в Республике Татарстан. Определение расстояния, между земельными участками, объектами строительства, а также представление информации по вопросам санитарно – защитных зон не входит в компетенцию Управления ветеринарии.

Приложение: на 2 л. в 1 экз.

Заместитель начальника  
Главного управления ветеринарии  
Кабинета Министров  
Республики Татарстан



Г.Г. Мотыгуллин

Документ создан в электронной форме. № 10-27/3465 от 12.07.2021. Исполнитель: Хаируллина А.М.  
Страница 1 из 4. Страница создана: 12.07.2021 15:36



Взам. инв. №	
Подп. и дата	
Инв. № подл.	

Изм.	Колуч	Лист	№ док.	Подпись	Дата

ПМТ(ПМТ)

**Реестр биотермических ям и сибиреязвенных скотомогильников на территории Лениногорского муниципального района РТ**

№ П/П	Наименование объекта	Место расположения	Кадастровый номер
1	Биотермическая яма	РТ, Лениногорский район, Туктарово-Урдалинское с/п, д. Карагай, в 1,3 на юг	16:25:050303:86
2	Биотермическая яма	РТ, Лениногорский район, Федотовское с/п, с. Федотовка, в 0,8 на север	16:25:100301:32
3	Биотермическая яма	РТ, Лениногорский район, Керлигачское с/п, с.Керлигач, в 2 км на север	16:25:110301:614
4	Биотермическая яма	РТ, Лениногорский район, Письмянское с/п, с.Старая Письмянка, в 1 км на восток	16:25:191001:166
5	Биотермическая яма	РТ, Лениногорский район, Старокувакское с/п, с.Старый Кувак, в 1,5 км на юговосток	16:25:090201:1077
6	Биотермическая яма	РТ, Лениногорский район, Староиштерьякское с/п, с.Старый Иштерьяк, в 0,9 км на север	16:25:080503:73
7	Биотермическая яма	РТ, Лениногорский район, Новочершилинское с/п, с.Кузайкино, в 0,5 км на восток	16:25:210808:241
8	Биотермическая яма	РТ, Лениногорский район, Сарабикуловское с/п, с.Сарабикулово, в 0,8 км на север	16:25:100201:60
9	Биотермическая яма	РТ, Лениногорский район, Новоиштерьякское с/п, с.Новый Иштерьяк, в 0,8 км на запад	16:25:040404:138
10	Биотермическая яма	РТ, Лениногорский район, Зай-Каратайское с/п, с.Зай-Каратай, в 4 км на запад	16:25:170302:989
11	Биотермическая яма	РТ, Лениногорский район, Карамалкинское с/п, с.Мордовская Карамалка, в 0,8 км на север	16:25:070201:327
12	Биотермическая яма	РТ, Лениногорский район, Глазовское с/п, д. Урняк-Кумяк, в 0,8 км на восток	16:25:220401:43
13	Биотермическая яма	РТ, Лениногорский район, Письмянское с/п, г. Лениногорск 2 км на юго-восток	16:25:190904:549
14	Биотермическая яма	РТ, Лениногорский район, Мичуринское с/п, пос. им. Мичурина, в 1 км на восток	16:25:130301:63
15	Биотермическая яма	РТ, Лениногорский район, Ивановское с/п, с.Ивановка, в 0,8 км на юго-восток	16:25:200603:80
16	Биотермическая яма	РТ, Лениногорский район, Старошугуровское с/п, д.Новое Шугурово, в 1 км на юг	16:25:030303:510
17	Биотермическая яма	РТ, Лениногорский район, Сугушлинское с/п, д.Юлтимирово, в 1 км на юговосток	16:25:060401:24
18	Биотермическая яма	РТ, Лениногорский район, Сугушлинское с/п, с.Сугушла, в 0,7 км на восток	16:25:060301:256
19	Биотермическая яма	РТ, Лениногорский район, Куакбашское с/п, с.Куакбаш, в 4 км на северо-восток	16:25:160402:1054
20	Биотермическая яма	РТ, Лениногорский район, Новочершилинское с/п, п.Новочершилинский, в 0,9 км на север	16:25:210803:569
21	Биотермическая яма	РТ, Лениногорский район, Письмянское с/п, пос.Верхний Каран, в 1,0 км на запад	16:25:190901:538
22	Биотермическая яма	РТ, Лениногорский район, Урмышлинское с/п, д.Новое Елхово, в 1 км на юговосток	16:25:120705:859
23	Биотермическая яма	РТ, Лениногорский район, Нижнечершилинское с/п, с.Нижние Чершилы, в 0,5 км на юго-запад	16:25:140401:853
24	Биотермическая яма	РТ, Лениногорский район, Мичуринское с/п, с.Новое Сerezжино, в 2 км на северо-восток	16:25:130401:61
25	Биотермическая яма	РТ, Лениногорск район, Каркалинское с/п, с.Каркали, в 1 км на юго-восток	16:25:180304:172
26	Биотермическая яма	РТ, Лениногорский район, Зеленорощинское с/п, с. Зеленая Роща, в 0,5 км на юг	16:25:010302:501
27	Биотермическая яма	РТ, Лениногорский район, Туктарово-Урдалинское с/п, с. Туктарово-Урдала, в 1,3 км на юго-запад	16:25:050304:6
28	Сибиреязвенный скотомогильник	РТ, Лениногорский район, Нижнечершилинское с/п, с. Верхние Чершилы, в 0,5 км на северо-восток	16:25:140401:860
29	Сибиреязвенный скотомогильник	РТ, Лениногорский район, Каркалинское с/п, с. Каркали, в 1,5 км на юг	16:25:180304:173

Документ создан в электронной форме. № 10-27/3465 от 12.07.2021. Исполнитель: Хайруллина А.М.  
Страница 2 из 4. Страница создана: 12.07.2021 15:36



Взам. инв. №	Подп. и дата	Инв. № подл.

Изм.	Колуч	Лист	№ док.	Подпись	Дата	ПМТ(ПМТ)	Лист
							20

30	Сибирязвенный скотомогильник	РТ, Лениногорский район, Зеленорощинское с/п, с. Зеленая Роща, в 1,2 км на юг	16:25:010302:502
31	Сибирязвенный скотомогильник	РТ, Лениногорский район, Нижнечершилинское с/п, с. Нижние Чершилы, в 0,1 км на северо-восток	16:25:140101:284
32	Сибирязвенный скотомогильник	РТ, Лениногорский район, Сугушлинское с/п, с. Сугушла, в 1,5 км на восток	16:25:060301:255
33	Сибирязвенный скотомогильник	РТ, Лениногорский район, Сугушлинское с/п, д. Юлтимирова, в 1 км на восток	16:25:060401:25
34	Сибирязвенный скотомогильник	РТ, Лениногорский район, Зай-Каратайское с/п, с. Зай-Каратай, в 3 км на северо-восток	16:25:170302:990
35	Сибирязвенный скотомогильник	РТ, Лениногорск район, Письмянское с/п, с. Старая Письмянка, в 1 км на восток	16:25:000000:2730
36	Сибирязвенный скотомогильник	РТ, Лениногорский район, Керлигачское с/п, с. Керлигач, в 0,8 км на север	16:25:000000:2731

Взам. инв. №	
Подп. и дата	
Инв. № подл.	

Документ создан в электронной форме. № 10-27/3465 от 12.07.2021. Исполнитель: Хайруллина А.М.  
Страница 3 из 4. Страница создана: 12.07.2021 15:36



Изм.	Колуч	Лист	№ док.	Подпись	Дата

ПМТ(ПМТ)

Лист

21



Лист согласования к документу № 10-27/3465 от 12.07.2021  
 Инициатор согласования: Хайруллина А.М. Консультант Казанского территориального  
 отдела государственной ветеринарной инспекции  
 Согласование инициировано: 12.07.2021 15:37

Лист согласования		Тип согласования: <b>последовательное</b>		
№	ФИО	Срок согласования	Результат согласования	Замечания
1	Шагимуллин Э.Н.		Согласовано 12.07.2021 - 15:48	-
2	Мотыгуллин Г.Г.		🔒Подписано 12.07.2021 - 15:51	-

Взам. инв. №	
Подп. и дата	
Инв. № подл.	

Документ создан в электронной форме. № 10-27/3465 от 12.07.2021. Исполнитель: Хайруллина А.М.  
 Страница 4 из 4. Страница создана: 12.07.2021 16:50



Изм.	Колуч	Лист	№док.	Подпись	Дата	ПМТ(ПМТ)



06.07.2021 № 8419/11

На № 799 от 22.06.2021

Директору  
ООО «Теплогазпроект»

И.К. МИНЯЗОВУ

e-mail: [budulai\\_ilgiz@inbox.ru](mailto:budulai_ilgiz@inbox.ru),  
[tgp116@mail.ru](mailto:tgp116@mail.ru),

Об отсутствии ОПИ, ПВ, ЗСО

### Уважаемый Ильдар Кашифович!

Министерство экологии и природных ресурсов Республики Татарстан (далее – Министерство), рассмотрев запрос об отсутствии (наличии) подземных вод, подземных и поверхностных источников водоснабжения и их зон санитарной охраны на территории предстоящей застройки по объекту «Строительство, реконструкция, эксплуатация линейных объектов расположенные на Алтунинском и Западно-Пасечном поднятиях СВН». Республика Татарстан, Лениногорский муниципальный район, ГКУ «Лениногорское лесничество» Старо-Кувакское участковое лесничество», в соответствии с п. 3.3.11 Положения о Министерстве экологии и природных ресурсов Республики Татарстан, утвержденного постановлением Кабинета Министров Республики Татарстан от 06.07.2005 № 325, сообщает.

По данным имеющимся в фонде геологической информации Министерства, на запрашиваемом участке разведанные и числящиеся на территориальном балансе запасов общераспространенных полезных ископаемых Республики Татарстан, месторождения общераспространенных полезных ископаемых отсутствуют. Лицензии на право пользования участками недр местного значения не выдавались, уведомления на добычу общераспространенных полезных ископаемых по постановлению Кабинета Министров Республики Татарстан от 29.02.2012 № 171 не зарегистрированы.

В период с 29.02.2012 по 17.12.2018 (действие постановления Кабинета Министров Республики Татарстан от 29.02.2012 № 177 «О порядке утверждения проектов зон санитарной охраны водных объектов, используемых для питьевого и хозяйственно-бытового водоснабжения, на территории Республики Татарстан»)

Инв. № подл.	Подп. и дата	Взам. инв. №					ПМТ(ПМТ)	Лист 23
			Изм.	Колуч	Лист	№ док.		
			Подпись	Дата				

в пределах запрашиваемой территории проекты зон санитарной охраны водных объектов Министерством не утверждались. Принятые Министерством решения об установлении зон санитарной охраны источников питьевого и хозяйственно-бытового водоснабжения на запрашиваемом участке отсутствуют.

Месторождения подземных вод с утвержденными запасами не более 500 м³/сут отсутствуют. Для получения информации о наличии (отсутствии) месторождений подземных вод с утвержденными запасами более 500 м³/сут Вам необходимо обратиться в Отдел геологии и лицензирования по Республике Татарстан (Татнедра) Департамента по недропользованию по Приволжскому федеральному округу (г. Казань, ул. Нурсултана Назарбаева, д. 15).

На участке изысканий поверхностные водные объекты для забора воды с целью хозяйственно-питьевого водоснабжения населения Министерством в пользование не предоставлялись.

Заместитель министра



И.И. Губайдуллин

Ю.З. Юмадеева,  
(843) 264-59-68

Документ создан в электронной форме. № 8419/11 от 06.07.2021. Исполнитель: Юмадеева Ю.З.  
Страница 2 из 2. Страница создана: 06.07.2021 10:47



ИКН и Ветеренария

Инв. № подл.	Подп. и дата	Взам. инв. №					ПМТ(ПМТ)	Лист 24
			Изм.	Колуч	Лист	№док		



06.07.2021 № 8419/11

На № 799 от 22.06.2021

Директору  
ООО «Теплогазпроект»

И.К. МИНЯЗОВУ

e-mail: budulai\_ilgiz@inbox.ru,  
tgp116@mail.ru,

Об отсутствии ОПИ, ПВ, ЗСО

### Уважаемый Ильдар Кашифович!

Министерство экологии и природных ресурсов Республики Татарстан (далее – Министерство), рассмотрев запрос об отсутствии (наличии) подземных вод, подземных и поверхностных источников водоснабжения и их зон санитарной охраны на территории предстоящей застройки по объекту «Строительство, реконструкция, эксплуатация линейных объектов расположенные на Алтунинском и Западно-Пасечном поднятиях СВН». Республика Татарстан, Лениногорский муниципальный район, ГКУ «Лениногорское лесничество» Старо-Кувакское участковое лесничество», в соответствии с п. 3.3.11 Положения о Министерстве экологии и природных ресурсов Республики Татарстан, утвержденного постановлением Кабинета Министров Республики Татарстан от 06.07.2005 № 325, сообщает.

По данным имеющимся в фонде геологической информации Министерства, на запрашиваемом участке разведанные и числящиеся на территориальном балансе запасов общераспространенных полезных ископаемых Республики Татарстан, месторождения общераспространенных полезных ископаемых отсутствуют. Лицензии на право пользования участками недр местного значения не выдавались, уведомления на добычу общераспространенных полезных ископаемых по постановлению Кабинета Министров Республики Татарстан от 29.02.2012 № 171 не зарегистрированы.

В период с 29.02.2012 по 17.12.2018 (действие постановления Кабинета Министров Республики Татарстан от 29.02.2012 № 177 «О порядке утверждения проектов зон санитарной охраны водных объектов, используемых для питьевого и хозяйственно-бытового водоснабжения, на территории Республики Татарстан»)

Взам. инв. №	
Подп. и дата	
Инв. № подл.	

						ПМТ(ПМТ)	Лист 25
Изм.	Колуч	Лист	№ док.	Подпись	Дата		

в пределах запрашиваемой территории проекты зон санитарной охраны водных объектов Министерством не утверждались. Принятые Министерством решения об установлении зон санитарной охраны источников питьевого и хозяйственно-бытового водоснабжения на запрашиваемом участке отсутствуют.

Месторождения подземных вод с утвержденными запасами не более 500 м<sup>3</sup>/сут отсутствуют. Для получения информации о наличии (отсутствии) месторождений подземных вод с утвержденными запасами более 500 м<sup>3</sup>/сут Вам необходимо обратиться в Отдел геологии и лицензирования по Республике Татарстан (Татнедра) Департамента по недропользованию по Приволжскому федеральному округу (г. Казань, ул. Нурсултана Назарбаева, д. 15).

На участке изысканий поверхностные водные объекты для забора воды с целью хозяйственно-питьевого водоснабжения населения Министерством в пользование не предоставлялись.

Заместитель министра



И.И. Губайдуллин

Ю.З. Юмадеева,  
(843) 264-59-68

Документ создан в электронной форме. № 8419/11 от 06.07.2021. Исполнитель: Юмадеева Ю.З.  
Страница 2 из 2. Страница создана: 06.07.2021 10:47



Инва. № подл.	Подп. и дата	Взам. инв. №

Изм.	Колуч	Лист	№док	Подпись	Дата	ПМТ(ПМТ)

КОМИТЕТ  
РЕСПУБЛИКИ ТАТАРСТАН  
ПО ОХРАНЕ ОБЪЕКТОВ  
КУЛЬТУРНОГО НАСЛЕДИЯ



ул. Пушкина, д. 66/33, г. Казань, 420015

ТАТАРСТАН  
РЕСПУБЛИКАСЫНЫҢ МӘДӘНИ  
МИРАС ОБЪЕКТЛАРЫН  
САКЛАУ КОМИТЕТЫ

Пушкин ур., 66/33нче йорт, Казан ш., 420015

Тел.: (843) 264-74-17 E-mail: komitet.okn@tatar.ru, http://okn.tatarstan.ru

22.07.2021 № 01-02/3199

На № \_\_\_\_\_ от \_\_\_\_\_

Директору ООО  
«Теплогазпроект»  
И.К. Минязову  
420139, РТ, г. Казань,  
ул.Дубравная, д.2Д, кв.104.  
[tgpl16@mail.ru](mailto:tgpl16@mail.ru)

**Заключение о наличии ограничений для территорий,  
подлежащих воздействию земляных, строительных, мелиоративных,  
хозяйственных и иных работ**

Рассмотрев представленные Вами материалы для выдачи заключения о наличии ограничений для территорий, подлежащих воздействию земляных, строительных, мелиоративных, хозяйственных и иных работ по объекту «Строительство, реконструкция, эксплуатация линейных объектов расположенные на Алтунинском и Западно-Пасечном поднятиях СВН». Республика Татарстан, Лениногорский муниципальный район, ГКУ «Лениногорское лесничество» Старо-Кувакское участковое лесничество», расположенному в Лениногорском муниципальном районе Республики Татарстан (в соответствии с приложенным ситуационным планом), сообщаем следующее.

На момент составления заключения на указанных землях объекта отсутствуют объекты культурного наследия, включенные в Единый государственный реестр объектов культурного наследия народов Российской Федерации. Испрашиваемый земельный участок расположен вне зон охраны объектов культурного наследия.

Сведениями об отсутствии на испрашиваемом участке выявленных объектов культурного наследия либо объектов, обладающих признаками объекта культурного наследия Комитет Республики Татарстан по охране объектов культурного наследия (далее – Комитет) не располагает. Учитывая изложенное, Заказчик работ в соответствии со ст. 28, 30, 31, 32, 36, 45.1 Федерального Закона от 25 июня 2002 г. №73-ФЗ «Об объектах культурного наследия (памятниках истории и культуры) народов Российской Федерации» (далее – Закон №73-ФЗ) обязан:

- обеспечить проведение и финансирование историко-культурной экспертизы земельного участка, подлежащего воздействию земляных, строительных, хозяйственных и иных работ, путем археологической разведки, в порядке, установленном ст. 45.1 Закона №73-ФЗ;

Документ создан в электронной форме. № 01-02/3199 от 22.07.2021. Исполнитель: Нуриев А.Г.  
Страница 1 из 3. Страница создана: 22.07.2021 16:05



Инва. № подл.	Подп. и дата	Взам. инв. №

						ПМТ(ПМТ)	Лист 27
Изм.	Колуч	Лист	№док	Подпись	Дата		

- представить в Комитет документацию, содержащую результаты исследований, в соответствии с которыми определяется наличие или отсутствие объектов, обладающих признаками объекта культурного наследия на земельном участке, подлежащем воздействию земляных, строительных, хозяйственных и иных работ, а также заключение государственной историко-культурной экспертизы указанной документации (либо земельного участка).

В случае обнаружения на рассматриваемой территории выявленных объектов археологического наследия, а также объектов, обладающих признаками объекта культурного наследия:

- разработать в составе проектной документации раздел об обеспечении сохранности выявленного объекта культурного наследия или о проведении спасательных археологических полевых работ или проект обеспечения сохранности выявленного объекта культурного наследия либо план проведения спасательных археологических полевых работ, включающих оценку воздействия проводимых работ на указанный объект культурного наследия (далее – документация или раздел документации, обосновывающий меры по обеспечению сохранности выявленного объекта культурного (археологического) наследия);

- получить по документации или разделу документации, обосновывающей меры по обеспечению сохранности выявленного объекта культурного наследия, заключение государственной историко-культурной экспертизы и представить его совместно с указанной документацией в Комитет на согласование;

- обеспечить реализацию мероприятий, указанных в согласованной документации, обосновывающей меры по обеспечению сохранности обнаруженных объектов культурного наследия.

Председатель



И.Н. Гуцин

Нуриев А.Г. 222-58-83

Документ создан в электронной форме. № 01-02/3199 от 22.07.2021. Исполнитель: Нуриев А.Г.  
Страница 2 из 3. Страница создана: 22.07.2021 16:05



Инв. № подл.	Подп. и дата	Взам. инв. №	Нуриев А.Г. 222-58-83				ПМТ(ПМТ)	Лист 28
			Изм.	Колуч	Лист	№ док.		

Лист согласования к документу № 01-02/3199 от 22.07.2021

Инициатор согласования: Нуриев А.Г. Начальник отдела археологии и учета объектов культурного наследия

Согласование инициировано: 22.07.2021 15:05

Лист согласования		Тип согласования: <b>последовательное</b>		
№	ФИО	Срок согласования	Результат согласования	Замечания
1	Ханнанова Г.Р.		Согласовано 22.07.2021 - 16:17	-
2	Гущин И.Н.		🔒Подписано 22.07.2021 - 16:25	-

Взам. инв. №	
Подп. и дата	
Инв. № подл.	

Документ создан в электронной форме. № 01-02/3199 от 22.07.2021. Исполнитель: Нуриев А.Г.  
Страница 3 из 3. Страница создана: 22.07.2021 16:38



						ПМТ(ПМТ)	Лист 29
Изм.	Колуч	Лист	№док.	Подпись	Дата		



## СОДЕРЖАНИЕ РАЗДЕЛА «ПРОЕКТА МЕЖЕВАНИЯ ТЕРРИТОРИИ»

1. ПЕРЕЧЕНЬ И СВЕДЕНИЯ О ПЛОЩАДИ ОБРАЗУЕМЫХ ЛЕСНЫХ УЧАСТКОВ, В ТОМ ЧИСЛЕ ВОЗМОЖНЫЕ СПОСОБЫ ИХ ОБРАЗОВАНИЯ .....	432
2. ВИД РАЗРЕШЕННОГО ИСПОЛЬЗОВАНИЯ ОБРАЗУЕМЫХ ЛЕСНЫХ УЧАСТКОВ .....	432
3. ТЕРРИТОРИАЛЬНОЕ РАСПОЛОЖЕНИЕ И ОСНОВНЫЕ ХАРАКТЕРИСТИКИ ЛЕСНОГО УЧАСТКА .....	433
3.1. МЕСТОПОЛОЖЕНИЕ, ГРАНИЦЫ И ПЛОЩАДЬ ПРОЕКТИРУЕМОГО ЛЕСНОГО УЧАСТКА .....	433
3.2. ЦЕЛЕВОЕ НАЗНАЧЕНИЕ ЗЕМЕЛЬ .....	433
3.3. КОЛИЧЕСТВЕННЫЕ И КАЧЕСТВЕННЫЕ ХАРАКТЕРИСТИКИ ПРОЕКТИРУЕМОГО ЛЕСНОГО УЧАСТКА .....	435
3.4. РАСПРЕДЕЛЕНИЕ ЗЕМЕЛЬ .....	435
3.5. ХАРАКТЕРИСТИКА НАСАЖДЕНИИ ПРОЕКТИРУЕМОГО ЛЕСНОГО УЧАСТКА....	436
4. ВИДЫ И ОБЪЕМЫ ИСПОЛЬЗОВАНИЯ ЛЕСОВ НА ПРОЕКТИРУЕМОМ ЛЕСНОМ УЧАСТКЕ .....	437
4.1. ВИДЫ РАЗРЕШЕННОГО ИСПОЛЬЗОВАНИЯ ЛЕСОВ НА ПРОЕКТИРУЕМОМ ЛЕСНОМ УЧАСТКЕ .....	438
4.2. СВЕДЕНИЯ ОБ ОБРЕМЕНЕНИЯХ ПРОЕКТИРУЕМОГО ЛЕСНОГО УЧАСТКА .....	38
4.3. СВЕДЕНИЯ ОБ ОГРАНИЧЕНИЯХ ИСПОЛЬЗОВАНИЯ ЛЕСОВ .....	39
4.4. СВЕДЕНИЯ О НАЛИЧИИ ЗДАНИИ, СООРУЖЕНИИ, ОБЪЕКТОВ , СВЯЗАННЫХ С СОЗДАНИЕМ ЛЕСНОЙ ИНФРАСТРУКТУРЫ И ОБЪЕКТОВ, НЕ СВЯЗАННЫХ С СОЗДАНИЕМ ЛЕСНОЙ ИНФРАСТРУКТУРЫ НА ПРОЕКТИРУЕМОМ ЛЕСНОМ УЧАСТКЕ	51
4.5 СВЕДЕНИЯ О НАЛИЧИИ НА ПРОЕКТИРУЕМОМ ЛЕСНОМ УЧАСТКЕ ОСОБО ЗАЩИТНЫХ УЧАСТКОВ ЛЕСОВ, ОСОБО ОХРАНЯЕМЫХ ПРИРОДНЫХ ТЕРРИТОРИЙ, ЗОН С ОСОБЫМИ УСЛОВИЯМИ ИСПОЛЬЗОВАНИЯ ТЕРРИТОРИЙ .....	52
4.6. ПРОЕКТИРОВАНИЕ ВИДА ИСПОЛЬЗОВАНИЯ ЛЕСОВ ЛЕСНОГО УЧАСТКА .....	52
5. ИСХОДНЫЕ ДАННЫЕ ДЛЯ ПРОЕКТИРОВАНИЯ .....	52
6. СВЕДЕНИЯ О ГРАНИЦАХ ТЕРРИТОРИИ , В ОТНОШЕНИИ КОТОРОЙ УТВЕРЖДЕН ПРОЕКТ МЕЖЕВАНИЯ, СОДЕРЖАЩИЕ ПЕРЕЧЕНЬ КООРДИНАТ ХАРАКТЕРНЫХ ТОЧЕК ЭТИХ ГРАНИЦ В СИСТЕМЕ КООРДИНАТ, ИСПОЛЬЗУЕМОЙ ДЛЯ ВЕДЕНИЯ ЕГРН .....	53

Взам. инв. №		Подп. и дата		Инв. № подл.			Лист
						ПМТ(ПМТ)	30
Изм.	Колуч	Лист	№ док.	Подпись	Дата		

**Список приложений**

Номер приложения	Наименование приложения	Примечание
1	2	3
<b>Текстовые Приложения</b>		
Приложение А	Выписки из государственного лесного реестра на лесные участки Старо-Кувакского участкового лесничества ГКУ «Лениногорское лесничество» Лениногорского муниципального района Республики Татарстан, предоставленное Министерством лесного хозяйства РТ	По тексту
<b>Графические Приложения</b>		
Приложение 1	Чертеж межевания	По тексту
Приложение 2	Схема расположения линейного объекта	По тексту

Инв. № подл.	Подп. и дата	Взам. инв. №

						ПМТ(ПМТ)	Лист
							31
Изм.	Колуч	Лист	№ док.	Подпись	Дата		

## ПРОЕКТ МЕЖЕВАНИЯ ТЕРРИТОРИИ

### 1. ПЕРЕЧЕНЬ И СВЕДЕНИЯ О ПЛОЩАДИ ОБРАЗУЕМЫХ ЛЕСНЫХ УЧАСТКОВ, В ТОМ ЧИСЛЕ ВОЗМОЖНЫЕ СПОСОБЫ ИХ ОБРАЗОВАНИЯ

В административном отношении проектируемый линейные объекты располагаются в границах Старо-Кувакского участкового лесничества ГКУ «Лениногорское лесничество» Лениногорского муниципального района Республики Татарстан.

Проект межевания территории разработан для определения границы лесного участка проектируемого для строительства, реконструкции, эксплуатации линейных объектов.

Сформированная площадь лесного участка составит 3,15417938 га в границах Старо-Кувакского участкового лесничества ГКУ «Лениногорское лесничество» Лениногорского муниципального района Республики Татарстан: квартал 4 (ч. выд. 31), 51 (ч. выд. 20,21, 25,29,30,31,34,35,36), квартал 52 (ч. выд. 23,32,33), квартал 53 (ч. выд. 3,11,17,18,19,20).

С целью рационального использования земель проектом предусматривается минимальное использование земель при строительстве.

### 2. ВИД РАЗРЕШЕННОГО ИСПОЛЬЗОВАНИЯ ОБРАЗУЕМЫХ ЛЕСНЫХ УЧАСТКОВ

На образуемой части земельного участка из земель лесного фонда будет составлен вид разрешенного с использования в соответствии с Лесным кодексом РФ (ст.25 ЛКРФ), лесохозяйственным регламентом ГКУ «Лениногорское лесничество»: строительство, реконструкция, эксплуатация линейных объектов.

Инв. № подл.	Подп. и дата	Взам. инв. №							Лист
			ПМТ(ПМТ)						
Изм.	Колуч	Лист	№док.	Подпись	Дата				

### 3. ТЕРРИТОРИАЛЬНОЕ РАСПОЛОЖЕНИЕ И ОСНОВНЫЕ ХАРАКТЕРИСТИКИ ЛЕСНОГО УЧАСТКА

#### 3.1. МЕСТОПОЛОЖЕНИЕ, ГРАНИЦЫ И ПЛОЩАДЬ ПРОЕКТИРУЕМОГО ЛЕСНОГО УЧАСТКА

Категория земель – земли лесного фонда

Наименование лесничества	Наименование участкового лесничества (хозяйства)	Номер лесных кварталов	Номера лесотаксационных выделов (их частей)	Площадь, га
Татарстанское участковое лесничество «ГКУ Лениногорское лесничество» Лениногорский муниципальный район Республики Татарстан				
«ГКУ Лениногорское лесничество»	Старо-Кувакское участковое лесничество	4	ч.выд. 31	0,08868719
		51	ч.выд. 20,21,25,29,30,31,34,35,36	1,6587268
		52	ч.выд. 23,32,33	0,58871883
		53	ч.выд.3,11,17,18,19,20	0,81805001
<b>Итого</b>				<b>3,15417938</b>

Площадь проектируемого лесного участка –3,15417938 га.

#### 3.2. ЦЕЛЕВОЕ НАЗНАЧЕНИЕ ЗЕМЕЛЬ

В соответствии с приказом Федерального агентства лесного хозяйства от 17 октября 2008 года №320 «Об определении количества лесничества на территории Республики Татарстан и установления их границ» Старо-Кувакское участковое лесничество входит в состав ГКУ «Лениногорское лесничество».

На момент проектирование лесного участка на территории ГКУ «Лениногорское лесничество» распространяется действие лесохозяйственного регламента, утвержденного приказом Министерства лесного хозяйства РТ от 12.02.2019г. № 86-осн.

Согласно указанным документам лесного планирования границах Старо-Кувакского участкового лесничества ГКУ «Лениногорское лесничество» Лениногорского муниципального района Республики Татарстан: квартал 4 (ч. выд. 31), 51 (ч. выд. 20,21, 25,29,30,31,34,35,36), квартал 52 (ч. выд. 23,32,33), квартал 53 (ч. выд. 3,11,17,18,19,20), в котором расположен проектируемый лесной участок, относятся к эксплуатационным.

Таблица 3.2.1 Распределение площади проектируемого лесного участка по видам целевого назначения лесов на защитные (по их категориям), эксплуатационные леса

Целевое назначение лесов	Площадь, га
1	2
Защитные леса, всего	0,90613375
1) леса, расположенные на особо охраняемых природных территориях;	-
2) леса, расположенные в водоохраных зонах;	-
3) леса, выполняющие функции защиты природных и иных объектов;	-
Из них:	-
а) леса, расположенные в первом и втором поясах зон санитарной охраны источников питьевого и хозяйственно-бытового водоснабжения;	-
б) защитные полосы лесов;	-
в) леса, расположенные в лесопарковых зонах;	-
г) городские леса;	-

Взам. инв. №	
Подп. и дата	
Инв. № подл.	

						ПМТ(ПМТ)	Лист
Изм.	Колуч	Лист	№док.	Подпись	Дата		33

д) леса, расположенные в первой и третьей зонах округов санитарно (горно-санитарной) охраны лечебно-оздоровительных местностей и курортов	-
4) ценные леса, итого	0,90613375
Из них:	-
а) государственные защитные лиственные полосы	-
б) противозэрозийные леса;	-
в) • леса, расположенные в пустынных зонах; • леса, расположенные в полупустынных зонах; • леса, расположенные в лесостепных зонах; • леса, расположенные в степях; • леса, расположенные в горах;	0,90613375
г) леса, имеющие научное или историческое значение;	-
д) орехово-промысловые зоны;	-
е) лесные плодовые насаждения;	-
ж) ленточные боры;	-
з) запретные полосы лесов, расположенные вдоль водных объектов;	-
и) нерестоохраняемые полосы лесов;	-
Эксплуатационные леса, всего	2,24804563
Резервные леса, всего	-
Всего лесов:	3,15417938

Инв. № подл.	Подп. и дата	Взам. инв. №							Лист
			ПМТ(ПМТ)						
Изм.	Колуч	Лист	№док.	Подпись	Дата				

### 3.3. КОЛИЧЕСТВЕННЫЕ И КАЧЕСТВЕННЫЕ ХАРАКТЕРИСТИКИ ПРОЕКТИРУЕМОГО ЛЕСНОГО УЧАСТКА

Количественные и качественные характеристики проектируемого лесного участка составляются на основании данных государственного лесного реестра (лесоустроительные планшеты, планы лесонасаждений с учетом текущих изменений). Текущим изменением в лесоустроительных материалах являются все происходящие изменения в лесном фонде в течение ревизионного периода с (момента последнего лесоустройства по настоящее время), связанные с хозяйственной деятельностью, воздействием природных факторов, изменением лесного законодательства, проведением натурных обследований и др. заверенные лесничеством копии материалов лесоустройства с учетом текущих изменений являются обязательным приложением к проектной документации.

### 3.4. РАСПРЕДЕЛЕНИЕ ЗЕМЕЛЬ

Таблица 3.4.1 Распределение площади проектируемого лесного участка по категориям земель лесного фонда

Показатели	Площадь, га
1	2
1 Общая площадь земель лесного фонда	3,15417938
2. Лесные земли, всего	3,15417938
2.1 Покрытые лесной растительностью, всего	
2.1.1 В том числе лесные культуры	0,204963485
2.2 Не покрытые лесной растительностью, всего	-
в том числе:	-
не сомкнувшиеся лесные культуры	
лесные питомники, плантации	
редины естественные	
фонд лесовосстановления, всего	
в том числе:	-
гари	
погибшие древостой	-
вырубки	-
прогалины, пустыри	-
3. Не лесные земли, всего	-
в том числе:	-
пашни	-
сенокосы	-
пастбища, луга	-
воды	-
дороги, просеки	-
Трассы коммуникации, усадьбы и пр.	-
болота	-
пески	-
прочие земли	-

Взам. инв. №	
Подп. и дата	
Инв. № подл.	

Изм.	Колуч	Лист	№ док.	Подпись	Дата	ПМТ(ПМТ)	Лист 35
------	-------	------	--------	---------	------	----------	------------

Таблица 3.4.2 Распределение земель

1	в том числе									
	лесные земли					нелесные земли				
	Занятые лесными насаждениями - всего	В том числе покрытые лесными культурами	Лесные питомники, плантации	Незанятые лесными насаждениями	Итого	Дороги	Просек и болота	Болота	Другие	Итого
3,15417938	3,15417938	0,204963485	-	-	3,15417938	-	-	-	-	-

**3.5. ХАРАКТЕРИСТИКА НАСАЖДЕНИИ ПРОЕКТИРУЕМОГО ЛЕСНОГО УЧАСТКА**

Таблица 3.5.1

Участковое лесничество/урочище (при наличии)	Номер квартала	Номер выдела	Состав насаждения или характеристика лесного участка при отсутствии насаждения	Площади (га)/запас древесины при наличии (куб.м)	В том числе по группам возраста древостоя ( га/куб. м)			
					Молодняки	Средне-возрастные	Приспевающие	Спелые и перестойные
1	2	3	4	5	6	7	8	9
Старо-Кувакское	4	31	4Б3ОС2ОЛЧ1ИВ	0,08868374/12	-	-	0,08868374/12	-
	51	20	Лесные культуры 10Е	0,01633908/3	-	0,01633908/3	-	-
		21	7ДНЗБ+ОС	0,2367094375/40	-	-	-	0,2367094375/40
		25	6ОС1Б2КЛ1ДН	0,13042346/17	-	-	0,13042346/17	-
		29	Лесные культуры 6Д4Б+КЛ	0,046890225/8	0,046890225/8	-	-	-
		30	4Б3ОС2ЛП1ДН+КЛ	0,4058565025/35	-	-	-	0,4058565025/35
		31	7Б2ОС1ДН+КЛ	0,561020945/102	-	-	-	0,561020945/102
		34	Лесные культуры 10С+Б	0,05071138/1	-	0,05071138/1	-	-
		35	6КЛ2ЛП1Б1ОС	0,17841607/45	-	0,17841607/45	-	-
	36	Лесные культуры 10С	0,0323597/9	-	0,0323597/9	-	-	
	52	23	10Б	0,30250312/73	-	-	0,30250312/73	-
		32	Лесные культуры 10С+Б	0,06472547/11	-	0,06472547/11	-	-
	53	33	9Б1ДН	0,22149024/33	-	-	-	0,22149024/33
		3	ОЗУ. 5ЛП1Б1ОС1ДН2КЛ	0,031449875/5	-	-	0,031449875/5	-
		11	8КЛ2ОС	0,00500864/1	0,00500864/1	-	-	-
		17	9ОС1ЛП	0,254609455/61	-	-	-	0,254609455/61
		18	5ЛП2ОС1Б2КЛ	0,22099305/33	-	0,22099305/33	-	-
	19	8ОС1ЛП1КЛ	0,15292437/28	-	-	0,15292437/28	-	
	20	10КЛ+ОС	0,15306462/5	0,15306462/5	-	-	-	
	ВСЕГО			5Б2ОС2КЛ1ЛП	<b>3,15417938/522</b>	0,204963485/14	0,56364475/102	0,705984565/135

Взам. инв. №	
Подп. и дата	
Инв. № подл.	

Изм.	Колуч	Лист	№ док.	Подпись	Дата	ПМТ(ПМТ)	Лист 36

Таблица 3.5.2 Средние таксационные показатели насаждений проектируемого лесного участка

Целевое назначение лесов	Лесной квартал /лесотаксационный выдел	Хозяйство, преобладающая порода	Состав насаждений	Возраст	Бонитет	Плотность	Средний запас древесины куб. м <sup>3</sup> /га)		
							Средневозрастные	Приспевающие	Спелые и перестойные
1	2	3	4	5	6	7	9	10	11
Защитные леса	4/31	Береза	4Б3ОС2ОЛЧ1ИВ	70	3	0,7	-	140	-
Эксплуатационные леса	51/20	Ель	10Е	55	2	0,6	150	-	-
	51/21	Дуб низкорослый	7ДНЗБ+ОС	85	3	0,6	-	-	170
	51/25	Осина	6ОС1Б2КЛ1ДН	40	2	0,7	-	130	-
	51/30	Береза	4Б3ОС2ЛП1ДН+КЛ	85	2	0,7	-	-	200
	51/31	Береза	7Б2ОС1ДН+КЛ	85	2	0,7	-	-	170
	51/34	Сосна	10С+Б	55	1	0,7	200	-	-
	51/35	Клен	6КЛ2ЛП1Б1ОС	40	4	0,7	90	-	-
	51/36	Сосна	10С	55	1	0,7	220	-	-
	52/23	Береза	10Б	70	1	0,6	-	170	-
	52/32	Сосна	10С+Б	50	1	0,6	170	-	-
	52/33	Береза	9Б1ДН	85	2	0,5	-	-	150
Защитные леса	53/3	Липа	5ЛП1Б1ОС1ДН2КЛ	70	3	0,7	-	150	-
	53/17	Осина	9ОС1ЛП	65	2	0,7	-	-	240
	53/18	Липа	5ЛП2ОС1Б2КЛ	50	3	0,7	150	-	-
	53/19	Осина	8ОС1ЛП1КЛ	50	2	0,8	-	180	-

#### 4. ВИДЫ И ОБЪЕМЫ ИСПОЛЬЗОВАНИЯ ЛЕСОВ НА ПРОЕКТИРУЕМОМ ЛЕСНОМ УЧАСТКЕ

Таблица 4.1

Целевое назначение лесов	Хозяйство (хвойное, твердолиственное, мягколиственные)	Площадь, (га)	Единица измерения	Объемы использования лесов (изъятия лесных ресурсов)
1	2	3	4	5
Защитные	Мягколиственные	0,90613375	га	145
Эксплуатационные	Мягколиственные	2,24804563	га	377

Вид использования лесов: заготовка древесины; заготовка живицы; заготовка и сбор недревесных лесных ресурсов; заготовка пищевых лесных ресурсов и сбор лекарственных растений; осуществление видов деятельности в сфере охотничьего хозяйства: осуществление научно-исследовательской, образовательной деятельности; осуществление рекреационной деятельности; выращивание лесных плодовых, ягодных, декоративных растений, лекарственных растений; выращивание посадочного материала лесных растений (саженцев, семян); осуществление геологического изучения недр, разведка и добыча полезных ископаемых; строительство и эксплуатация водохранилищ, иных искусственных водных объектов, а также гидротехнических сооружений, речных портов, причалов; строительство, реконструкция, эксплуатация линейных объектов; осуществление религиозной деятельности; иные виды, определенные в соответствии с частью 2 статьи 6 Лесного кодекса Российской Федерации.

Взам. инв. №	
Подп. и дата	
Инв. № подл.	

ПМТ(ПМТ)

Лист

37

Изм. Колуч Лист №док. Подпись Дата



#### 4.1. ВИДЫ РАЗРЕШЕННОГО ИСПОЛЬЗОВАНИЯ ЛЕСОВ НА ПРОЕКТИРУЕМОМ ЛЕСНОМ УЧАСТКЕ

Лесохозяйственным регламентом в границах Старо-Кувакского участкового лесничества ГКУ «Лениногорское лесничество» Лениногорского муниципального района Республики Татарстан: квартал 4 (ч. выд. 31), 51 (ч. выд. 20,21,25,29,30,31,34,35,36), квартал 52 (ч. выд. 23,32,33), квартал 53 (ч. выд. 3,11,17,18,19,20) и соответственно в проектируемом лесном участке установлены следующие виды разрешенного использования лесов в соответствии со ст. 25 ЛК РФ:

- 1) заготовка древесины;
- 2) заготовка живицы;
- 3) заготовка и сбор недревесных лесных ресурсов;
- 4) заготовка пищевых лесных ресурсов и сбор лекарственных растений;
- 5) осуществление видов деятельности в сфере охотничьего хозяйства;  
(п. 5 в ред. Федерального закона от 24.07.2009 N 209-ФЗ)  
(см. текст в предыдущей редакции)
- 6) ведение сельского хозяйства;
- 7) осуществление научно-исследовательской деятельности, образовательной деятельности;
- 8) осуществление рекреационной деятельности;
- 9) создание лесных плантаций и их эксплуатация;
- 10) выращивание лесных плодовых, ягодных, декоративных растений, лекарственных растений;
  - 10.1) выращивание посадочного материала лесных растений (саженцев, сеянцев);  
(п. 10.1 введен Федеральным законом от 29.12.2010 N 442-ФЗ)
- 11) осуществление геологического изучения недр, разведка и добыча полезных ископаемых;  
(п. 11 в ред. Федерального закона от 18.12.2018 N 471-ФЗ)  
(см. текст в предыдущей редакции)
- 12) строительство и эксплуатация водохранилищ и иных искусственных водных объектов, а также гидротехнических сооружений, морских портов, морских терминалов, речных портов, причалов;  
(в ред. Федерального закона от 28.06.2014 N 180-ФЗ)  
(см. текст в предыдущей редакции)
- 13) строительство, реконструкция, эксплуатация линейных объектов;  
(п. 13 в ред. Федерального закона от 29.12.2010 N 442-ФЗ)  
(см. текст в предыдущей редакции)
- 14) переработка древесины и иных лесных ресурсов;
- 15) осуществление религиозной деятельности;
- 16) иные виды, определенные в соответствии с частью 2 статьи 6 настоящего Кодекса.

Лесохозяйственным регламентом ГКУ «Лениногорское лесничество» в защитных лесах запрещаются строительство и эксплуатация объектов капитального строительства, за исключением линейных объектов и гидротехнических сооружений.

Цель предоставления лесного участка - строительство, реконструкция, эксплуатация линейных объектов капитального строительства.

#### 4.2. СВЕДЕНИЯ ОБ ОБРЕМЕНЕНИЯХ ПРОЕКТИРУЕМОГО ЛЕСНОГО УЧАСТКА

Согласно лесохозяйственного регламента и выписок из государственного лесного реестра в границах Старо-Кувакского участкового лесничества ГКУ «Лениногорское лесничество» Лениногорского муниципального района Республики Татарстан: квартал 4 (ч. выд. 31), 51 (ч. выд. 20,21,25,29,30,31,34,35,36), квартал 52 (ч. выд. 23,32,33), квартал 53 (ч. выд. 3,11,17,18,19,20) обременений не имеются.

Взам. инв. №						Лист
Подп. и дата						Лист
Инв. № подл.						Лист
	Изм.	Колуч	Лист	№ док.	Подпись	Дата

### 4.3. СВЕДЕНИЯ ОБ ОГРАНИЕНИЯХ ИСПОЛЬЗОВАНИЯ ЛЕСОВ

С учетом целевого назначения и правового режима лесов, установленного лесным законодательством Российской Федерации, лесохозяйственным регламентом ГКУ «Ленинское лесничество» предусмотрены следующие ограничения в использовании лесов:

Запрещается:

- 1) использование токсичных химических препаратов для охраны и защиты лесов, в том числе и в научных целях;
- 2) ведение сельского хозяйства, за исключением сенокоса и пчеловодства, создание и эксплуатация лесных плантаций, создание лесоперерабатывающей инфраструктуры;
- 3) размещение объектов капитального строительства, за исключением линейных объектов и гидротехнических сооружений;
- 4) Проведение сплошных рубок в защитных лесах осуществляется в случаях, предусмотренных частью 5.1 статьи 21 настоящего Кодекса, и в случаях, если выборочные рубки не обеспечивают замену лесных насаждений, утрачивающих свои средообразующие, водоохранные, санитарно-гигиенические, оздоровительные и иные полезные функции, на лесные насаждения, обеспечивающие сохранение целевого назначения защитных лесов и выполняемых ими полезных функций;

### 4.4. СВЕДЕНИЯ О НАЛИЧИИ ЗДАНИЙ, СООРУЖЕНИЙ, ОБЪЕКТОВ, СВЯЗАННЫХ С СОЗДАНИЕМ ЛЕСНОЙ ИНФРАСТРУКТУРЫ И ОБЪЕКТОВ, НЕ СВЯЗАННЫХ С СОЗДАНИЕМ ЛЕСНОЙ ИНФРАСТРУКТУРЫ НА ПРОЕКТИРУЕМОМ ЛЕСНОМ УЧАСТКЕ

Таблица 4.4.1

№ п/п	Участковое лесничество/урочище (при наличии)	Номер квартала	Номер выдела	Площадь объекта (га)	Наименование объекта
1	2	3	4	5	6
1	Старо-Кувакское участковое лесничество	4	ч. выд. 31	0,08868719	-
2		51	ч. выд. 20,21,25,29,30,31,34,35,36	1,6587268	-
3		52	ч. выд. 23,32,33	0,58871883	-
4		53	ч. выд. 3,11,17,18,19,20	0,81805001	-
<b>Итого:</b>				<b>3,15417938</b>	<b>-</b>

Инв. № подл.	Подп. и дата	Взам. инв. №							Лист
			ПМТ(ПМТ)						
Изм.	Колуч	Лист	№ док.	Подпись	Дата				

#### 4.5 Сведения о наличии на проектируемом лесном участке особо защитных участков лесов, особо охраняемых природных территорий, зон с особыми условиями использования территорий

Согласно данным государственного лесного реестра на проектируемом лесном участке существуют особо защитные участки лесов (ОЗУ), особо охраняемые природные территории (ООПТ), зоны с особыми условиями использования территорий.

Таблица 4.5.1

№ п/п	Наименование участкового лесничества/урочища (при наличии)	Номер квартала	Номер выдела	Виды ОЗУ, наименование ООПТ, виды зон с особыми условиями использования территорий	Общая площадь, га
1	2	3	4	5	6
1	Старо-Кувакское участковое лесничество	53	3	Участники леса вдоль границ с безлесным пространством	0,031449875

#### 4.6.ПРОЕКТИРОВАНИЕ ВИДА ИСПОЛЬЗОВАНИЯ ЛЕСОВ ЛЕСНОГО УЧАСТКА

Лесохозяйственным регламентом в границах Старо-Кувакского участкового лесничества ГКУ «Лениногорское лесничество» Лениногорского муниципального района Республики Татарстан: квартал 4 (ч. выд. 31), 51 (ч. выд. 20,21,25,29,30,31,34,35,36), квартал 52 (ч. выд. 23,32,33), квартал 53 (ч. выд. 3,11,17,18,19,20) и соответственно в проектируемом лесном участке установлены следующие виды разрешенного использования лесов в соответствии со ст. 25 ЛК РФ:

- 1) заготовка древесины;
- 2) заготовка живицы;
- 3) заготовка и сбор недревесных лесных ресурсов;
- 4) заготовка пищевых лесных ресурсов и сбор лекарственных растений;
- 5) осуществление видов деятельности в сфере охотничьего хозяйства; (п. 5 в ред. Федерального закона от 24.07.2009 N 209-ФЗ) (см. текст в предыдущей редакции)
- 6) ведение сельского хозяйства;
- 7) осуществление научно-исследовательской деятельности, образовательной деятельности;
- 8) осуществление рекреационной деятельности;
- 9) создание лесных плантаций и их эксплуатация;
- 10) выращивание лесных плодовых, ягодных, декоративных растений, лекарственных растений;
- 10.1) выращивание посадочного материала лесных растений (саженцев, сеянцев); (п. 10.1 введен Федеральным законом от 29.12.2010 N 442-ФЗ)
- 11) осуществление геологического изучения недр, разведка и добыча полезных ископаемых; (п. 11 в ред. Федерального закона от 18.12.2018 N 471-ФЗ) (см. текст в предыдущей редакции)
- 12) строительство и эксплуатация водохранилищ и иных искусственных водных объектов, а также гидротехнических сооружений, морских портов, морских терминалов, речных портов, причалов; (в ред. Федерального закона от 28.06.2014 N 180-ФЗ) (см. текст в предыдущей редакции)
- 13) строительство, реконструкция, эксплуатация линейных объектов; (п. 13 в ред. Федерального закона от 29.12.2010 N 442-ФЗ)

Изм.	Колуч	Лист	№ док.	Подпись	Дата	Инв. № подл.	Взам. инв. №
							Подп. и дата

ПМТ(ПМТ)

Лист

40

(см. текст в предыдущей редакции)

14) переработка древесины и иных лесных ресурсов;

15) осуществление религиозной деятельности;

16) иные виды, определенные в соответствии с частью 2 статьи 6 настоящего Кодекса.

Лесохозяйственным регламентом ГКУ «Лениногорское лесничество» в защитных лесах запрещаются строительство и эксплуатация объектов капитального строительства, за исключением линейных объектов и гидротехнических сооружений.

Цель предоставления лесного участка - строительство, реконструкция, эксплуатация линейных объектов капитального строительства.

### 5. ИСХОДНЫЕ ДАННЫЕ ДЛЯ ПРОЕКТИРОВАНИЯ

Топографическая съемка М 1:1000

Выписки ГЛР, предоставленные Министерством лесного хозяйства РТ, 2021г;

Проект планировки территории, разработанное ООО «Теплогазпроект», 2021г;

Инв. № подл.	Подп. и дата	Взам. инв. №							Лист
			ПМТ(ПМТ)						
Изм.	Колуч	Лист	№док.	Подпись	Дата				

**6. СВЕДЕНИЯ О ГРАНИЦАХ ТЕРРИТОРИИ, В ОТНОШЕНИИ КОТОРОЙ УТВЕРЖДЕН ПРОЕКТ  
МЕЖЕВАНИЯ, СОДЕРЖАЩИЕ ПЕРЕЧЕНЬ КООРДИНАТ ХАРАКТЕРНЫХ ТОЧЕК ЭТИХ ГРАНИЦ В  
СИСТЕМЕ КООРДИНАТ, ИСПОЛЬЗУЕМОЙ ДЛЯ ВЕДЕНИЯ ЕГРН**

Проект межевания территории выполнен для строительства линейных объектов для оптимального освоения нефтяных месторождений ПАО «Татнефть» разработан в соответствии и на базе проекта планировки территории, разработанного

ООО «Теплогазпроект», 2021г;

Размеры земельных участков в границах, проектируемых территории устанавливались с учетом фактического землепользования и градостроительных нормативов, и правил, действующих в период застройки.

Система координат МСК-16.

Координаты угловых точек, образуемых земельных участков даны в таблице 6.1

Таблица 6.1.

Площадь земельного участка – 30805,3212 м<sup>2</sup>

Номер точки	X	Y
1	2	3
Условный номер земельного участка:	: 663 :ЗУ1	
Площадь земельного участка:	736,4726 кв.м	
Вид разрешенного использования:	заготовка древесины; заготовка и сбор недревесных лесных ресурсов; заготовка пищевых лесных ресурсов и сбор лекарственных растений; ведение охотничьего хозяйства и осуществление охоты; ведение сельского хозяйства на лесных землях; осуществление рекреационной деятельности; выполнение работ по геологическому изучению недр, разработка месторождений полезных ископаемых; строительство, реконструкция, эксплуатация линий электропередачи, линий связи, дорог, трубопроводов и других линейных объектов; осуществление научно — исследовательской деятельности, образовательной деятельности; создание лесных плантаций и их эксплуатация; выращивание лесных, плодовых, ягодных, декоративных растений, лекарственных растений	
Возможный способ образования:	образованием земельного участка путем раздела с сохранением в измененных границах исходного земельного участка с кадастровым номером 16:25:000000:663	
Местоположение:	Республика Татарстан, Лениногорский муниципальный район, ГКУ «Лениногорское лесничество» Старо-Кувакское участковое лесничество квартал 4 выдел 31.	
1	336222.4516	2288717.2324
2	336213.5828	2288718.4856
3	336187.9836	2288819.4891
4	336183.0131	2288815.2983
1	336222.4516	2288717.2324
Условный номер земельного участка:	: 663 :ЗУ2	
Площадь земельного участка:	19599,7899 кв.м	
Вид разрешенного использования:	заготовка древесины; заготовка и сбор недревесных лесных ресурсов; заготовка пищевых лесных ресурсов и сбор лекарственных растений; ведение охотничьего хозяйства и осуществление охоты; ведение сельского хозяйства на лесных землях; осуществление рекреационной деятельности; выполнение работ по геологическому изучению недр, разработка месторождений полезных ископаемых; строительство, реконструкция, эксплуатация линий электропередачи, линий связи, дорог, трубопроводов и других линейных объектов; осуществление научно — исследовательской деятельности, образовательной деятельности; создание лесных плантаций и их эксплуатация; выращивание лесных, плодовых, ягодных, декоративных растений, лекарственных растений	
Возможный способ образования:	образованием земельного участка путем раздела с сохранением в измененных границах исходного земельного участка с кадастровым номером 16:25:000000:663	
Местоположение:	Республика Татарстан, Лениногорский муниципальный район, ГКУ «Лениногорское лесничество» Старо-Кувакское участковое лесничество квартал 4 выдел 31, квартал 51 выдела 20,21,25,29,30,31,34,35,36; квартал 52 выделы 32,33.	
5	336163.1722	2288873.0300
6	336157.9915	2288869.9471
7	336147.2396	2288892.6802
8	336152.4944	2288895.6032
9	336120.0832	2288964.1327
10	336138.1631	2288972.6837
11	336121.0610	2289008.8433
12	336102.9812	2289000.2923
13	336025.7603	2289163.5640

Инв. № подл.	Подп. и дата	Взам. инв. №

Изм.	Колуч	Лист	№ док.	Подпись	Дата	ПМТ(ПМТ)	Лист
							42

14	336043.8401	2289172.1151
15	336026.7381	2289208.2747
16	336008.6583	2289199.7237
17	335958.5937	2289305.5774
18	335956.2808	2289345.5105
19	335913.9585	2289343.0592
20	335842.2520	2289424.8435
21	335857.2903	2289438.0287
22	335830.9198	2289468.1053
23	335815.8816	2289454.9201
24	335677.9566	2289612.2294
25	335692.9949	2289625.4146
26	335666.6245	2289655.4912
27	335651.5862	2289642.3060
28	335567.3494	2289738.3817
29	335587.7962	2289765.3890
30	335552.7158	2289791.9478
31	335664.1215	2289946.2965
32	335699.2018	2289919.7378
33	335722.6120	2289952.1718
34	335682.7479	2289982.3522
35	335547.9321	2289795.5694
36	335523.7878	2289763.6782
37	335407.6119	2289585.6091
38	335378.6703	2289576.1685
39	335394.2690	2289528.6639
40	335432.2726	2289541.1428
41	335416.6739	2289588.6474
42	335528.5715	2289760.0565
43	335563.6518	2289733.4978
44	335906.3645	2289342.6193
45	335908.6774	2289302.6863
46	335952.1335	2289305.2032
5	336163.1722	2288873.0300

Условный номер земельного участка: : 663 :ЗУ3

Площадь земельного участка: 3025, 0312 кв.м

Вид разрешенного использования:

заготовка древесины; заготовка и сбор недревесных лесных ресурсов; заготовка пищевых лесных ресурсов и сбор лекарственных растений; ведение охотничьего хозяйства и осуществление охоты; ведение сельского хозяйства на лесных землях; осуществление рекреационной деятельности; выполнение работ по геологическому изучению недр, разработка месторождений полезных ископаемых; строительство, реконструкция, эксплуатация линий электропередачи, линий связи, дорог, трубопроводов и других линейных объектов; осуществление научно — исследовательской деятельности, образовательной деятельности; создание лесных плантаций и их эксплуатация; выращивание лесных, плодовых, ягодных, декоративных растений, лекарственных растений

Возможный способ образования:

образованием земельного участка путем раздела с сохранением в измененных границах исходного земельного участка с кадастровым номером 16:25:000000:663

Местоположение:

Республика Татарстан, Лениногорский муниципальный район, ГКУ «Лениногорское лесничество» Старо-Кувакское участковое лесничество квартал 52 выдела 23.

47	336318.0886	2291190.8055
48	336317.3859	2291196.7642
49	336274.9923	2291185.7226
50	336277.6704	2291192.0801
51	336195.8743	2291288.5131
52	336199.2450	2291293.9709
53	336222.1469	2291331.0543
54	336188.1139	2291352.0724
55	336161.8414	2291309.5312
47	336318.0886	2291190.8055

Условный номер земельного участка: : 1865 :ЗУ1

Площадь земельного участка: 2478, 0789 кв.м

Вид разрешенного использования:

заготовка древесины; заготовка и сбор недревесных лесных ресурсов; заготовка пищевых лесных ресурсов и сбор лекарственных растений; ведение охотничьего хозяйства и осуществление охоты; ведение сельского хозяйства на лесных землях; осуществление рекреационной деятельности; выполнение

Инв. № подл.	Подп. и дата	Взам. инв. №	

						ПМТ(ПМТ)	Лист 43
Изм.	Колуч	Лист	№док.	Подпись	Дата		

	работ по геологическому изучению недр, разработка месторождений полезных ископаемых; строительство, реконструкция, эксплуатация линий электропередачи, линий связи, дорог, трубопроводов и других линейных объектов; осуществление научно — исследовательской деятельности, образовательной деятельности; создание лесных плантаций и их эксплуатация; выращивание лесных, плодовых, ягодных, декоративных растений, лекарственных растений	
Возможный способ образования:	образованием земельного участка путем раздела с сохранением в измененных границах исходного земельного участка с кадастровым номером 16:25:000000:1865	
Местоположение:	Республика Татарстан, Лениногорский муниципальный район, ГКУ «Лениногорское лесничество» Старо-Кувакское участковое лесничество квартал 53 выдела 3,18.	
1	333393.2986	2294518.9640
2	333387.3307	2294520.9728
3	333345.7609	2294454.1721
4	333340.5291	2294457.1841
5	333302.4879	2294479.2209
6	333282.4488	2294444.6025
1	333390.6097	2294515.3000
Условный номер земельного участка:	: 1865 :3У2	
Площадь земельного участка:	5702, 4212 кв.м	
Вид разрешенного использования:	заготовка древесины; заготовка и сбор недревесных лесных ресурсов; заготовка пищевых лесных ресурсов и сбор лекарственных растений; ведение охотничьего хозяйства и осуществление охоты; ведение сельского хозяйства на лесных землях; осуществление рекреационной деятельности; выполнение работ по геологическому изучению недр, разработка месторождений полезных ископаемых; строительство, реконструкция, эксплуатация линий электропередачи, линий связи, дорог, трубопроводов и других линейных объектов; осуществление научно — исследовательской деятельности, образовательной деятельности; создание лесных плантаций и их эксплуатация; выращивание лесных, плодовых, ягодных, декоративных растений, лекарственных растений	
Возможный способ образования:	образованием земельного участка путем раздела с сохранением в измененных границах исходного земельного участка с кадастровым номером 16:25:000000:1865	
Местоположение:	Республика Татарстан, Лениногорский муниципальный район, ГКУ «Лениногорское лесничество» Старо-Кувакское участковое лесничество квартал 53 выдела 11,17,19,20.	
7	333325.7219	2294419.5537
8	333081.7461	2295549.5028
9	333075.3075	2295552.2494
10	332722.6623	2295241.7286
11	332711.1237	2295255.8033
12	332680.1901	2295230.4436
13	332711.8897	2295191.7766
14	332742.8233	2295217.1363
15	332726.4663	2295237.0885
16	332869.2527	2295362.6477
17	332882.4598	2295347.6286
18	332912.4980	2295374.0427
19	332899.2910	2295389.0618
7	333325.7219	2294419.5537

Инв. № подл.	Подп. и дата	Взам. инв. №						
Изм.	Колуч	Лист	№ док.	Подпись	Дата			

ПМТ(ПМТ)

Лист

44

## СХЕМА РАСПОЛОЖЕНИЯ ПРОЕКТИРУЕМОГО ЛЕСНОГО УЧАСТКА №1

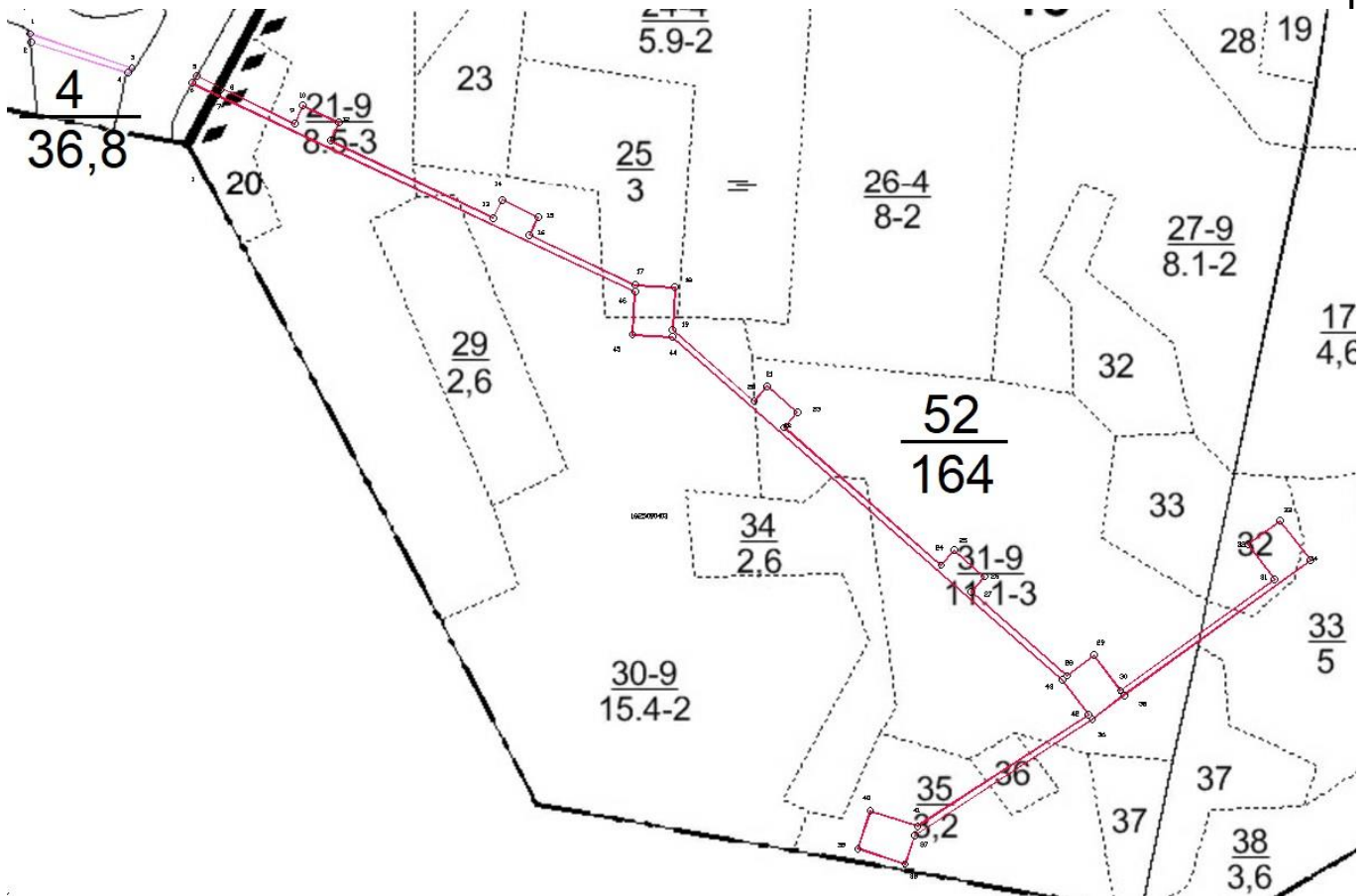
Субъект Российской Федерации  
Муниципальное образование  
Категория земель  
Лесничество (лесопарк)  
Участковое лесничество  
Вид использования лесов

Республика Татарстан  
Лениногорское  
земли лесного фонда  
Лениногорское  
Старо-Кувакское

заготовка древесины; заготовка живицы; заготовка и сбор недревесных лесных ресурсов; заготовка пищевых лесных ресурсов и сбор лекарственных растений; ведение охотничьего хозяйства; ведение сельского хозяйства; осуществление научно-исследовательской деятельности, образовательной деятельности; осуществление рекреационной деятельности; выполнение работ по геологическому изучению недр, месторождений полезных ископаемых; строительство и эксплуатация водохранилищ и иных искусственных водных объектов, а также гидротехнических сооружений и специализированных портов; строительство, реконструкция, эксплуатация линий электропередачи, линий связи, дорог, трубопроводов и др. линейных объектов; осуществление религиозной деятельности; создание лесных плантаций и их эксплуатация.

Цель предоставления лесного участка  
Особые отметки:

строительство, реконструкция, эксплуатация линий электропередачи, линий связи, дорог, трубопроводов и др. линейных объектов  
земли лесного фонда Российской Федерации

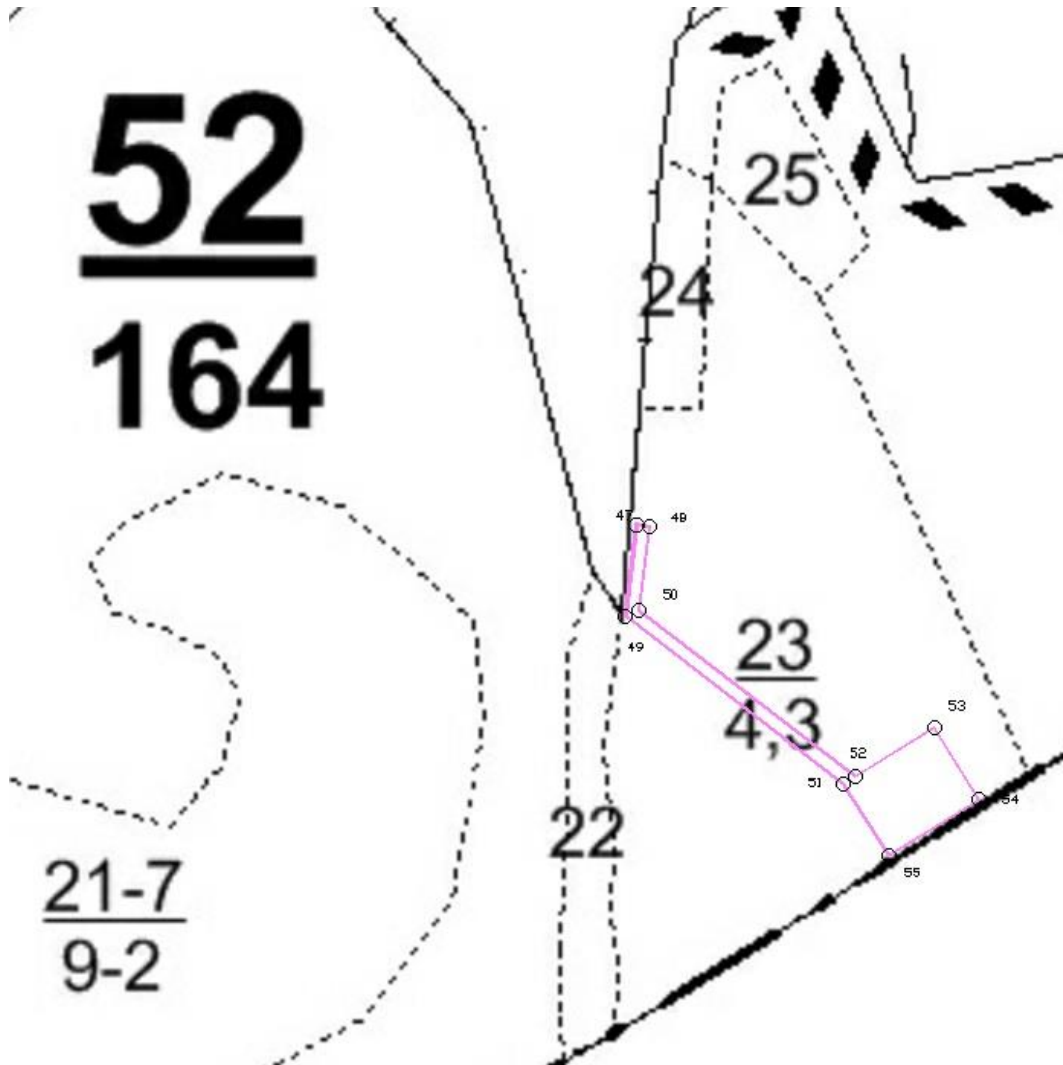


Инв. № подл.	Подп. и дата	Взам. инв. №					ПМТ(ПМТ)	Лист
							45	
Изм.	Колуч	Лист	№док	Подпись	Дата			



**СХЕМА РАСПОЛОЖЕНИЯ ПРОЕКТИРУЕМОГО ЛЕСНОГО УЧАСТКА №2**

Субъект Российской Федерации	Республика Татарстан
Муниципальное образование	Лениногорское
Категория земель	земли лесного фонда
Лесничество (лесопарк)	Лениногорское
Участковое лесничество	Старо-Кувакское
Вид использования лесов	заготовка древесины; заготовка живицы; заготовка и сбор недревесных лесных ресурсов; заготовка пищевых лесных ресурсов и сбор лекарственных растений; ведение охотничьего хозяйства; ведение сельского хозяйства; осуществление научно-исследовательской деятельности, образовательной деятельности; осуществление рекреационной деятельности; выполнение работ по геологическому изучению недр, месторождений полезных ископаемых; строительство и эксплуатация водохранилищ и иных искусственных водных объектов, а также гидротехнических сооружений и специализированных портов; строительство, реконструкция, эксплуатация линий электропередачи, линий связи, дорог, трубопроводов и др. линейных объектов; осуществление религиозной деятельности; создание лесных плантаций и их эксплуатация.
Цель предоставления лесного участка	строительство, реконструкция, эксплуатация линий электропередачи, линий связи, дорог, трубопроводов и др. линейных объектов
Особые отметки:	земли лесного фонда Российской Федерации



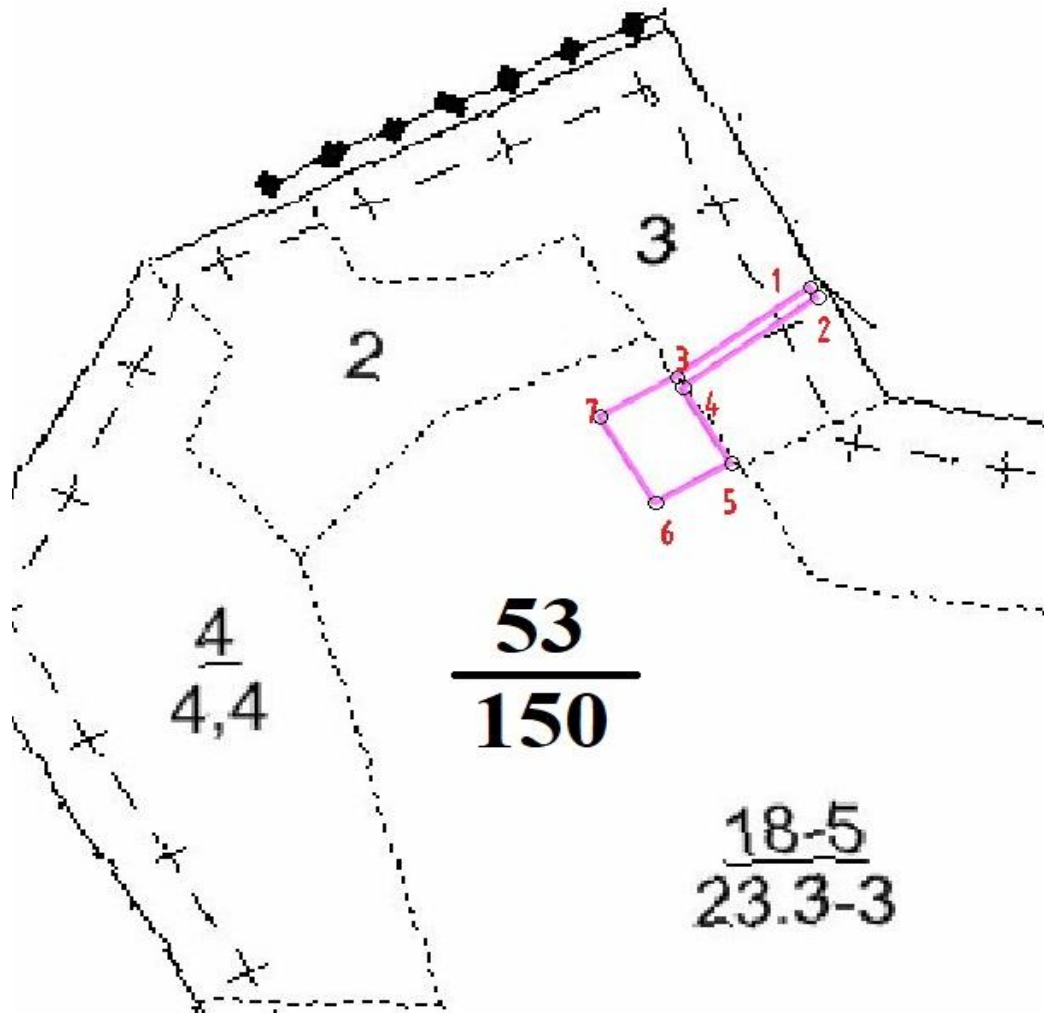
Инв. № подл.	Подп. и дата	Взам. инв. №

Изм.	Колуч	Лист	№док	Подпись	Дата

ПМТ(ПМТ)

### СХЕМА РАСПОЛОЖЕНИЯ ПРОЕКТИРУЕМОГО ЛЕСНОГО УЧАСТКА №3

Субъект Российской Федерации	Республика Татарстан
Муниципальное образование	Лениногорское
Категория земель	земли лесного фонда
Лесничество (лесопарк)	Лениногорское
Участковое лесничество	Старо-Кувакское
Вид использования лесов	заготовка древесины; заготовка живицы; заготовка и сбор недревесных лесных ресурсов; заготовка пищевых лесных ресурсов и сбор лекарственных растений; ведение охотничьего хозяйства; ведение сельского хозяйства; осуществление научно-исследовательской деятельности, образовательной деятельности; осуществление рекреационной деятельности; выполнение работ по геологическому изучению недр, месторождений полезных ископаемых; строительство и эксплуатация водохранилищ и иных искусственных водных объектов, а также гидротехнических сооружений и специализированных портов; строительство, реконструкция, эксплуатация линий электропередачи, линий связи, дорог, трубопроводов и др. линейных объектов; осуществление религиозной деятельности; создание лесных плантаций и их эксплуатация.
Цель предоставления лесного участка	строительство, реконструкция, эксплуатация линий электропередачи, линий связи, дорог, трубопроводов и др. линейных объектов
Особые отметки:	земли лесного фонда Российской Федерации

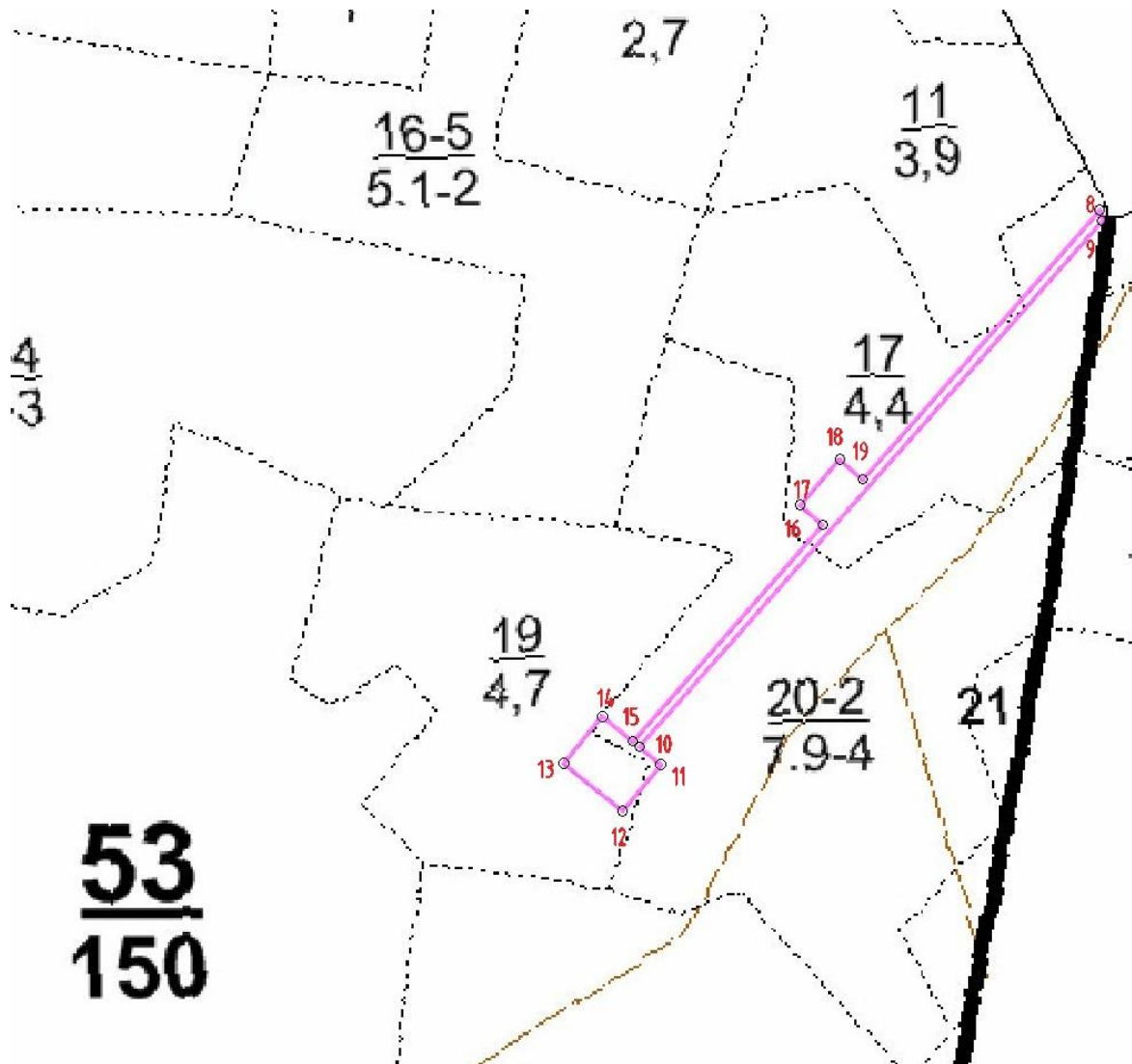


Взам. инв. №	Подп. и дата	Инв. № подл.
Изм.	Колуч	Лист
№ док.	Подпись	Дата

ПМТ(ПМТ)

## СХЕМА РАСПОЛОЖЕНИЯ ПРОЕКТИРУЕМОГО ЛЕСНОГО УЧАСТКА №4

Субъект Российской Федерации	Республика Татарстан
Муниципальное образование	Лениногорское
Категория земель	земли лесного фонда
Лесничество (лесопарк)	Лениногорское
Участковое лесничество	Старо-Кувакское
Вид использования лесов	заготовка древесины; заготовка живицы; заготовка и сбор недревесных лесных ресурсов; заготовка пищевых лесных ресурсов и сбор лекарственных растений; ведение охотничьего хозяйства; ведение сельского хозяйства; осуществление научно-исследовательской деятельности, образовательной деятельности; осуществление рекреационной деятельности; выполнение работ по геологическому изучению недр, месторождений полезных ископаемых; строительство и эксплуатация водохранилищ и иных искусственных водных объектов, а также гидротехнических сооружений и специализированных портов; строительство, реконструкция, эксплуатация линий электропередачи, линий связи, дорог, трубопроводов и др. линейных объектов; осуществление религиозной деятельности; создание лесных плантаций и их эксплуатация.
Цель предоставления лесного участка	строительство, реконструкция, эксплуатация линий электропередачи, линий связи, дорог, трубопроводов и др. линейных объектов
Особые отметки:	земли лесного фонда Российской Федерации



Инов. № подл.	Взам. инв. №	Подп. и дата

Изм.	Колуч	Лист	№док.	Подпись	Дата	ПМТ(ПМТ)

## Информация о лесном участке

Номер государственного учета в лесном реестре **18830-2009-12**

Кадастровый номер (при наличии) **16:25:000000:663**

Условный номер (при наличии)

Предыдущий кадастровый (условный) номер

### ЛЕСНОЙ УЧАСТОК

Адрес (местоположение) **Республика Татарстан, Лениногорский муниципальный район, Лениногорское лесничество, Старо-Кувакское участковое лесничество, квартал 4 выдела 27,29,30-35; квартал 5 выдел 5; квартала 49-52; квартал 107 выдела 11,16,23,25,26; (по данным лесоустройство 2003 г)**

Наименование (реквизиты) юридического лица, фамилия, имя, отчество физического лица, местонахождение (регистрация) правообладателя:

**Собственность Российской Федерации**

Назначение лесного участка (вид(ы) использования):

1. заготовки древесины
2. заготовка и сбор недревесных лесных ресурсов
3. заготовка пищевых лесных ресурсов и сбор лекарственных растений
4. ведение охотничьего хозяйства и осуществление охоты
5. ведение сельского хозяйства на лесных землях
6. осуществление рекреационной деятельности
7. выполнение работ по геологическому изучению недр разработка месторождений полезных ископаемых
8. строительство и эксплуатация водохранилищ и иных искусственных водных объектов, а также гидротехнических сооружений и специализированных портов
9. строительство, реконструкция, эксплуатация линий электропередачи, линий связи, дорог, трубопроводов и других линейных объектов
10. осуществление научно-исследовательской деятельности, образовательной деятельности
11. создание лесных плантации и их эксплуатация
12. выращивание лесных, плодовых, ягодных, декоративных растений, лекарственных растений
13. переработка древесины и иных лесных ресурсов
14. иные виды, определенные в соответствии с частью 2 статьи 6 Лесного кодекса

Площадь: **590,20 га**

Документы - основания пользования лесным участком:

**не обременен**

Особые отметки: **вид целевого назначения - защитные, эксплуатационные леса**  
**категория защитных лесов - ценные леса: лесостепные леса**

Должностное лицо органа, осуществляющего ведение государственного лесного реестра –  
Первый заместитель министра лесного хозяйства  
Республики Татарстан

И.Н. Зарипов  
Ф.И.О

Дата 01.07.2021

Подпись \_\_\_\_\_



Взам. инв. №	Подп. и дата	Инв. № подл.

Изм.	Колуч	Лист	№ док.	Подпись	Дата	ПМТ(ПМТ)	Лист 49
------	-------	------	--------	---------	------	----------	------------

# Карта-схема расположения и границы лесного участка

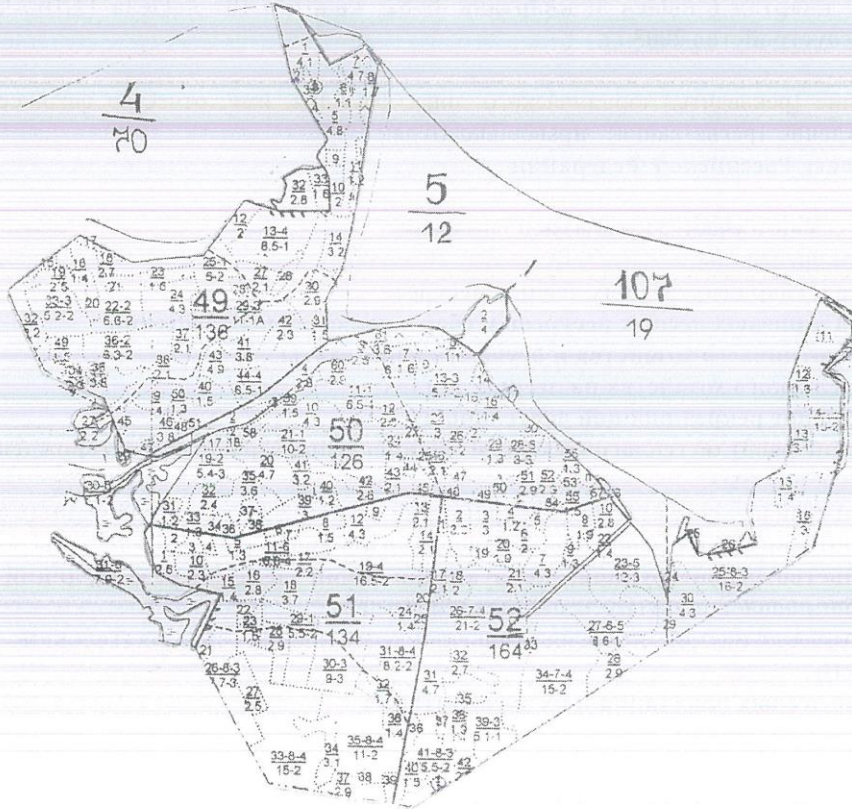
Республика Татарстан, Лениногорский муниципальный район  
(субъект Российской Федерации, муниципальное образование)

Лесничество (лесопарк) Лениногорское  
(название)

Участковое лесничество Старо-Кувакское  
(название)

Лесоустройство 2003

Масштаб 1: 25 000



Условные обозначения: — границы лесного участка

Должностное лицо органа,  
осуществляющего ведение  
государственного лесного  
реестра –  
Первый заместитель министра лесного хозяйства  
Республики Татарстан

И.Н. Зарипов  
ф.и.о.

Дата 01.07.2021

Подпись \_\_\_\_\_



Взам. инв. №	
Подп. и дата	
Инв. № подл.	

Изм.	Колуч	Лист	№ док.	Подпись	Дата

ПМТ(ПМТ)

Лист  
50

# Карта-схема расположения и границы лесного участка

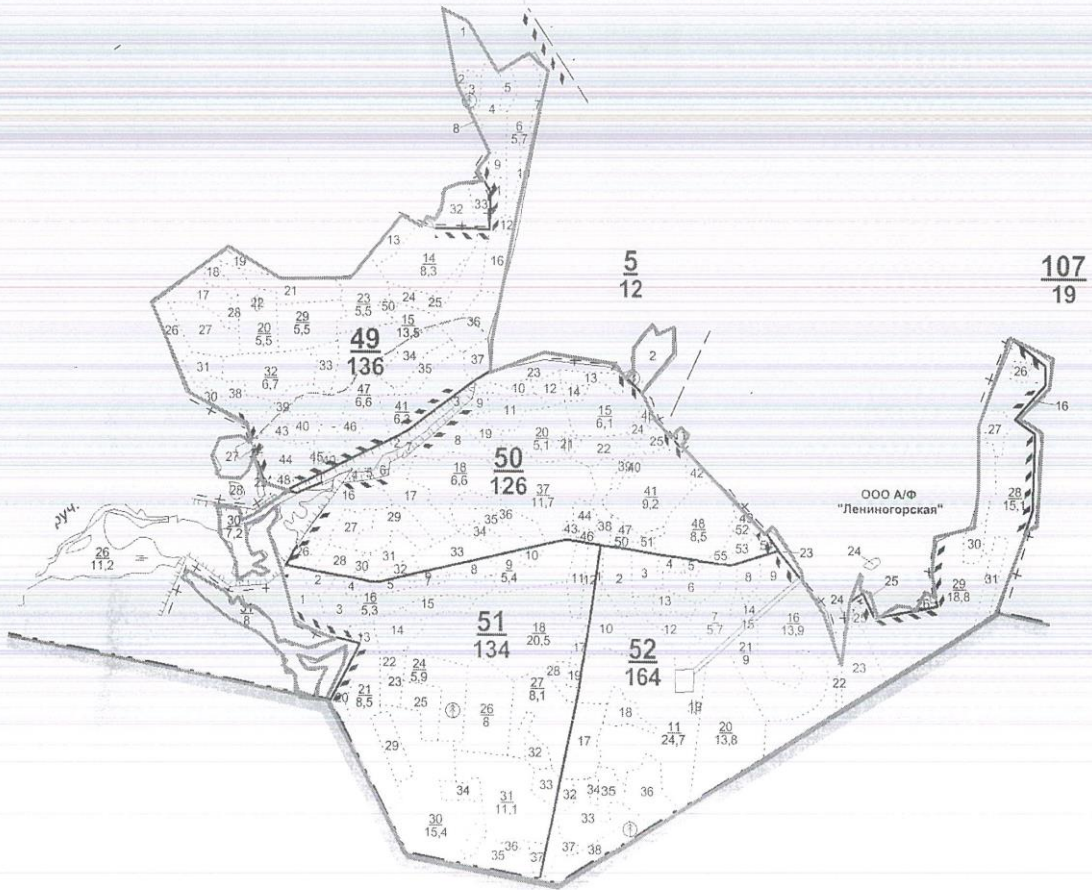
Республика Татарстан, Лениногорский муниципальный район  
(субъект Российской Федерации, муниципальное образование)

Лесничество (лесопарк) Лениногорское  
(название)

Участковое лесничество Старо-Кувакское  
(название)

Лесоустройство 2014

Масштаб 1: 25 000



Условные обозначения: — границы лесного участка

Должностное лицо органа,  
осуществляющего ведение  
государственного лесного  
реестра –  
Первый заместитель министра лесного хозяйства  
Республики Татарстан  
И.Н. Зарипов      Дата 01.07.2021

Подпись \_\_\_\_\_



Инва. № подл.	Подп. и дата	Взам. инв. №

Изм.	Колуч	Лист	№ док.	Подпись	Дата

ПМТ(ПМТ)

Лист

51

## Информация о лесном участке

Номер государственного учета в лесном реестре 18955-2009-12

Кадастровый номер (при наличии) 16:25:000000:1865

Условный номер (при наличии)

Предыдущий кадастровый (условный) номер

### ЛЕСНОЙ УЧАСТОК

Адрес (местоположение) Республика Татарстан, Лениногорский муниципальный район, Лениногорское лесничество, Старо-Кувакское участковое лесничество, квартала 53,54 квартал 108 выдела 26-28; квартал 113 выдела 1,2,3,4

Наименование (реквизиты) юридического лица, фамилия, имя, отчество физического лица, местонахождение (регистрация) правообладателя:

**Собственность Российской Федерации**

Назначение лесного участка (вид(ы) использования):

1. заготовки древесины
2. заготовка и сбор недревесных лесных ресурсов
3. заготовка пищевых лесных ресурсов и сбор лекарственных растений
4. ведение охотничьего хозяйства и осуществление охоты
5. ведение сельского хозяйства на лесных землях
6. осуществление рекреационной деятельности
7. выполнение работ по геологическому изучению недр разработка месторождений полезных ископаемых
8. строительство, реконструкция, эксплуатация линий электропередачи, линий связи, дорог, трубопроводов и других линейных объектов
9. осуществление научно-исследовательской деятельности, образовательной деятельности
10. создание лесных плантации и их эксплуатация
11. выращивание лесных, плодовых, ягодных, декоративных растений, лекарственных растений

Площадь: 285,4 га

Документы - основания пользования лесным участком:  
**не обременен**

Особые отметки: вид целевого назначения - защитные, эксплуатационные леса  
категория защитных лесов - ценные леса: лесостепные леса

Должностное лицо органа, осуществляющего ведение государственного лесного реестра –  
Первый заместитель министра лесного хозяйства Республики Татарстан

И.Н. Зарипов  
Ф.И.О

Дата 01.07.2021

Подпись \_\_\_\_\_



Взам. инв. №	
Подп. и дата	
Инв. № подл.	

Изм.	Колуч	Лист	№ док.	Подпись	Дата
------	-------	------	--------	---------	------

ПМТ(ПМТ)

Лист

52

## Карта-схема расположения и границы лесного участка

Республика Татарстан, Лениногорский муниципальный район

(субъект Российской Федерации, муниципальное образование)

Лесничество (лесопарк) Лениногорское

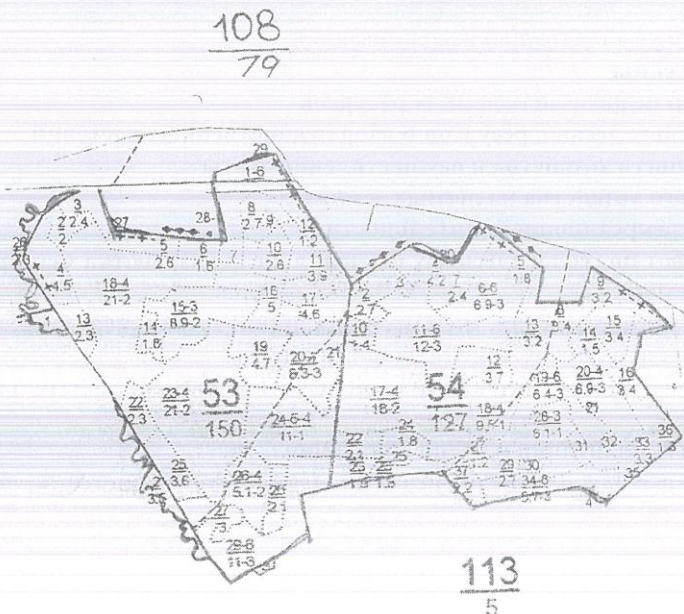
(название)

Участковое лесничество - Старо-Кувакское

(название)

**Лесоустройство 2003**

Масштаб 1: 25 000



Условные обозначения:  границы лесного участка

Должностное лицо органа,  
осуществляющего ведение  
государственного лесного  
реестра –  
Первый заместитель министра лесного хозяйства  
Республики Татарстан

И.Н. Зарипов  
Ф.И.О

Дата 01.07.2021

Подпись \_\_\_\_\_



Взам. инв. №	Подп. и дата	Инв. № подл.

Изм.	Колуч	Лист	№ док.	Подпись	Дата

ПМТ(ПМТ)

Лист

53



# Карта-схема расположения и границы лесного участка

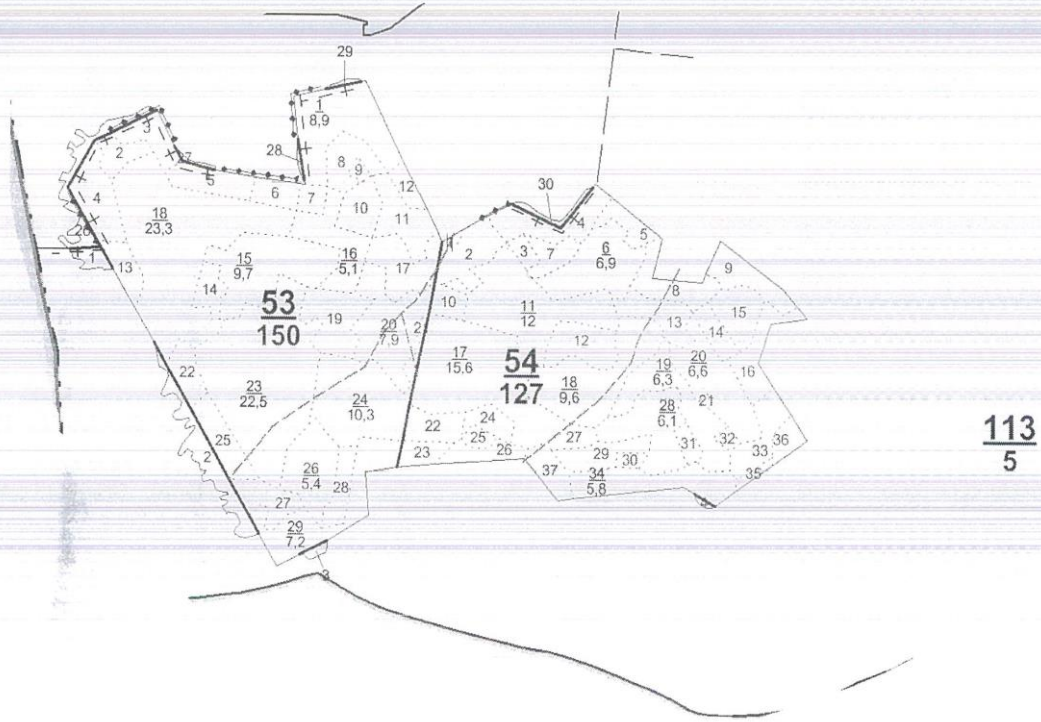
Республика Татарстан, Лениногорский муниципальный район  
(субъект Российской Федерации, муниципальное образование)

Лесничество (лесопарк) Лениногорское  
(название)

Участковое лесничество Старо-Кувакское  
(название)

Лесоустройство 2014

Масштаб 1: 25 000



Условные обозначения:  границы лесного участка

Должностное лицо органа,  
осуществляющего ведение  
государственного лесного  
реестра –  
Первый заместитель министра лесного хозяйства  
Республики Татарстан

И.Н. Зарипов  
ф.и.о

Дата 01.07.2021

Подпись \_\_\_\_\_



Взам. инв. №	
Подп. и дата	
Инв. № подл.	

Изм.	Колуч	Лист	№ док.	Подпись	Дата

ПМТ(ПМТ)

Лист

54