

Подрядчик



Заказчик



ДОКУМЕНТАЦИЯ ПО ПЛАНИРОВКЕ ТЕРРИТОРИИ

по объекту: «Реконструкция системы трубопроводов Ромашкинского месторождения
(IV этап)»

ПРОЕКТ МЕЖЕВАНИЯ ТЕРРИТОРИИ

Раздел 5: Проект межевания территории. Графическая часть

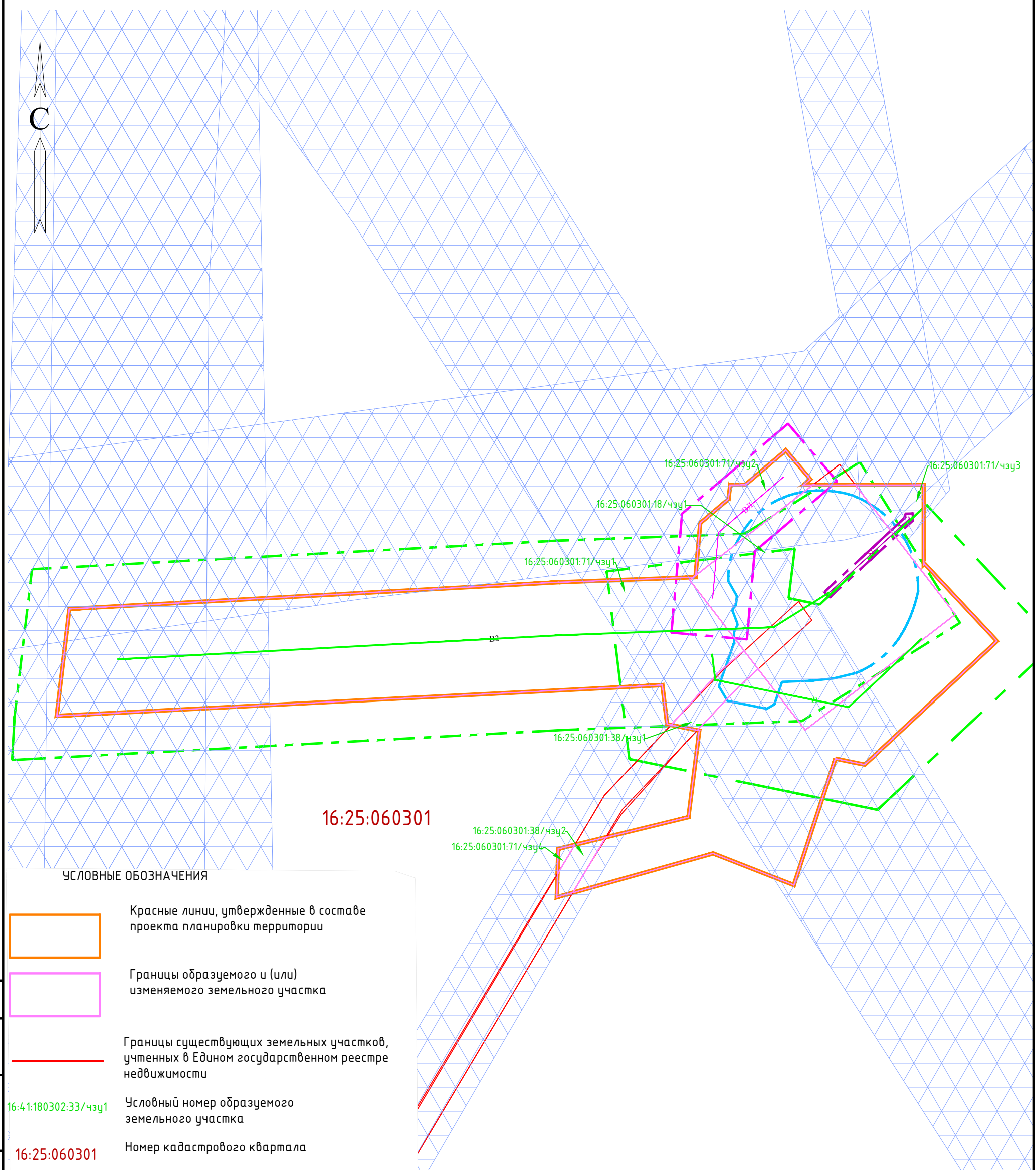
12815-ПМТ-Р5

Управляющий – Заместитель
директора ООО «Стройпроектнадзор»




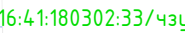









А.П. Прохоров



Изм.	№	Подп.	Дата



УСЛОВНЫЕ ОБОЗНАЧЕНИЯ

-  Красные линии, утвержденные в составе проекта планировки территории
-  Границы образуемого и (или) изменяемого земельного участка
-  Границы существующих земельных участков, учтенных в Едином государственном реестре недвижимости
-  16:41:180302:33/чзц1 Условный номер образуемого земельного участка
-  16:25:060301 Номер кадастрового квартала
-  Проектируемый водовод
-  Зона с особыми условиями использования территории
-  Охранная зона проектируемого водовода 25 м
-  Санитарно-защитная зона скважины
-  Охранная зона проектируемой воздушной линии электропередач 10 м
-  Охранная зона проектируемой линии электропередач 1 м
-  Проектируемая воздушная линия электропередач
-  Проектируемая линия электропередач

Скв. 6355

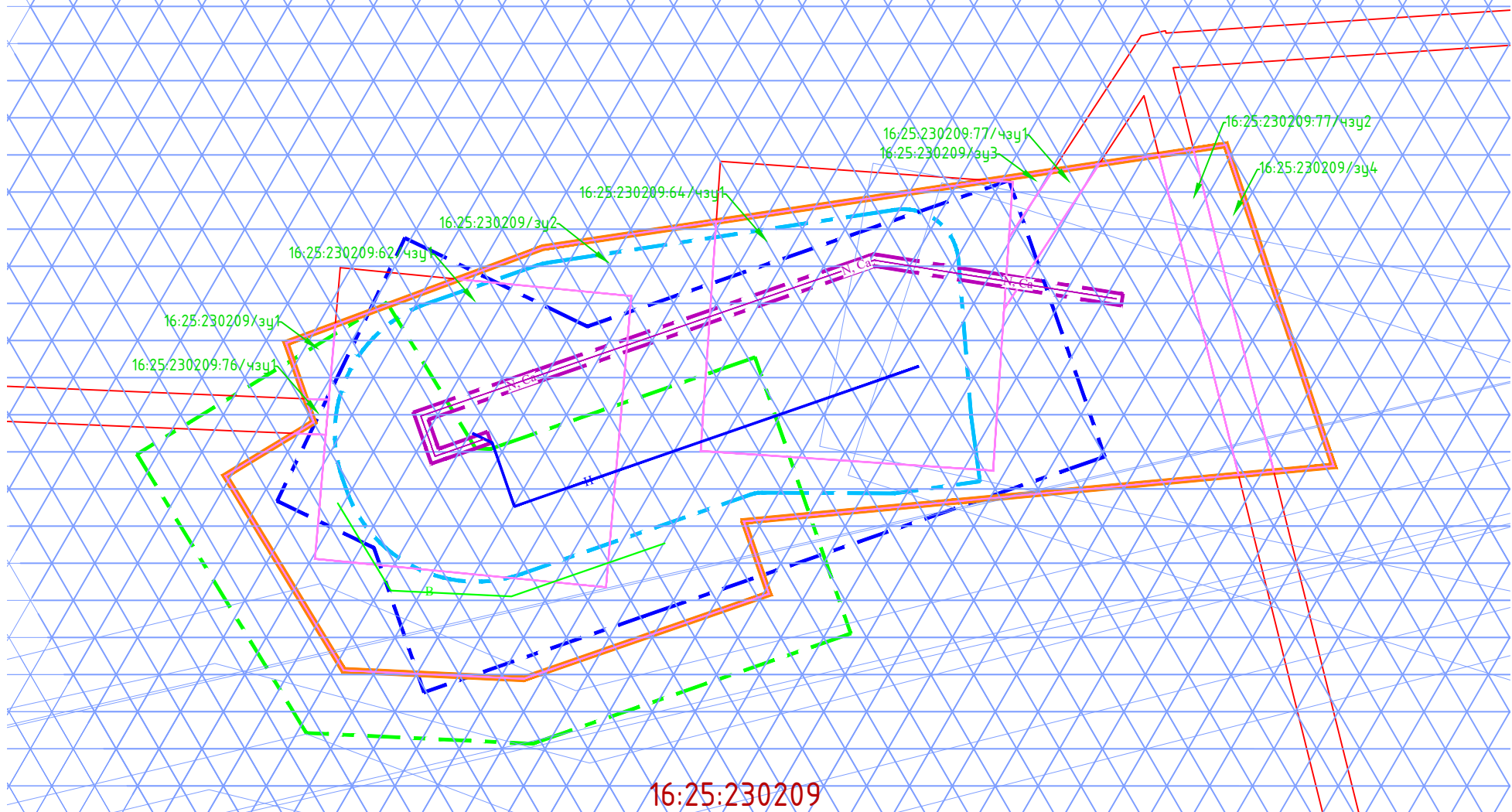
12815-ПМТ-ГЧ

Реконструкция системы трубопроводов Ромашкинского месторождения (IV этап)

Изм.	Кол. уч.	Лист	№ док.	Подп.	Дата
Зам. директора				Прохоров	03.21
Разработал				Мухомдинова	03.21
Проверил				Ямашев	03.21

Проект межевания территории			Стадия	Лист	Листов
			П	1	11
Чертеж межевания территории. Масштаб 1:1000			ООО "Стройпроектнадзор"		

Согласовано					
Взам. инв. №					
Подпись и дата					
Инв. № подл.					



УСЛОВНЫЕ ОБОЗНАЧЕНИЯ



Красные линии, утвержденные в составе проекта планировки территории



Границы образуемого и (или) изменяемого земельного участка



Границы существующих земельных участков, учтенных в Едином государственном реестре недвижимости

16:41:180302:33/чзу1


Условный номер образуемого земельного участка

16:25:060301

Номер кадастрового квартала



Проектируемый нефтепровод



Зона с особыми условиями использования территории



Проектируемая линия электропередач



Охранная зона проектируемого нефтепровода 25 м



Охранная зона проектируемой линии электропередач 1 м



Санитарно-защитная зона скважины



Охранная зона проектируемого водовода 25 м



Проектируемый водовод

Скв. 6129

Изм.	Кол. уч.	Лист	№ док.	Подп.	Дата
Зам. директора			Прохоров		03.21
Разработал			Мухомдинова		03.21
Проверил			Ямашев		03.21

12815-ПМТ-ГЧ

Реконструкция системы трубопроводов Ромашкинского месторождения (IV этап)

Проект межевания территории.

Стадия	Лист	Листов
П	2	11

Чертеж межевания территории.
Масштаб 1:1000

ООО "Стройпроектнадзор"

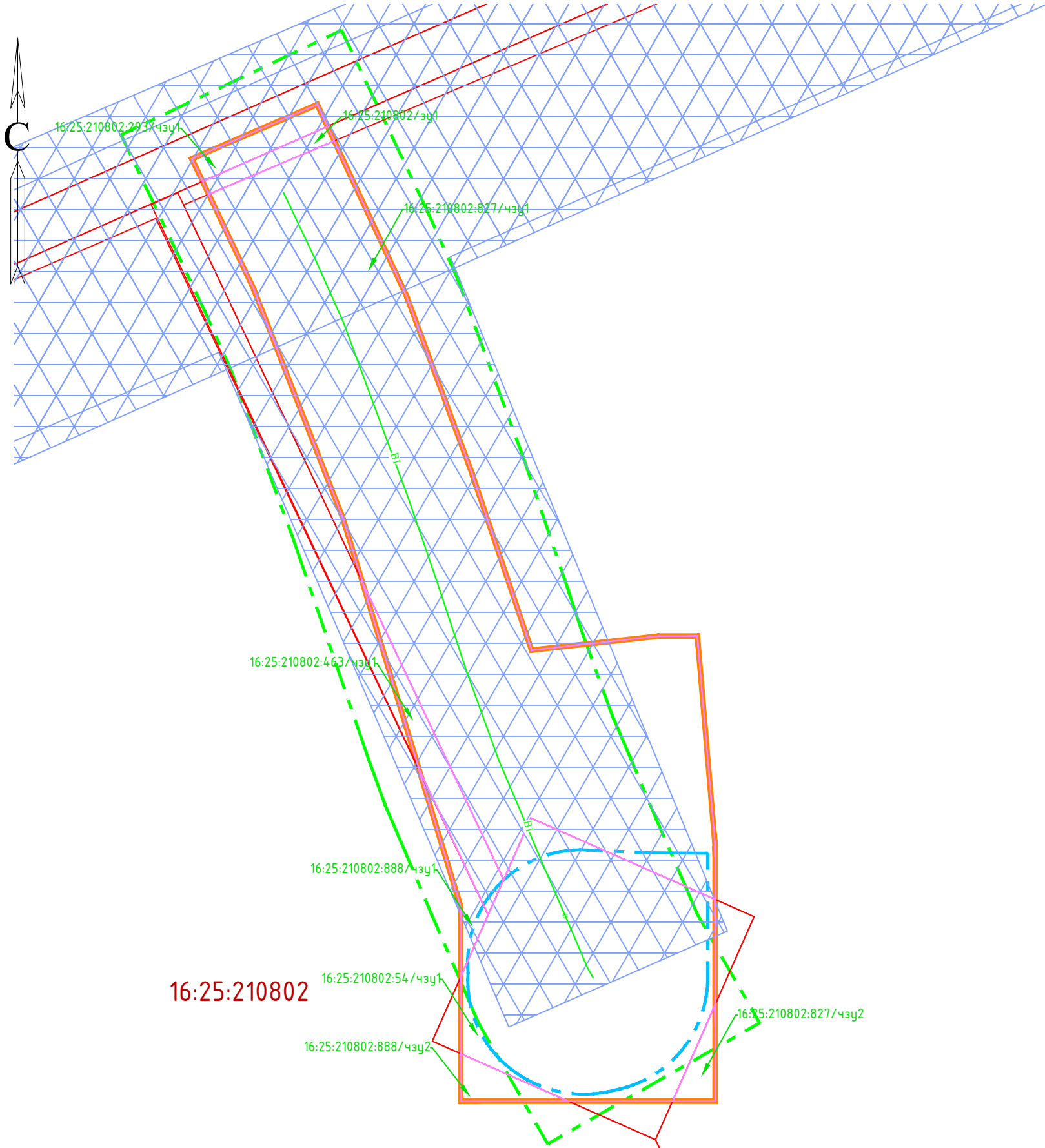
Формат А3

Согласовано

Взам. инв. №










Подпись и дата

Инв. № подл.






16:25:210802

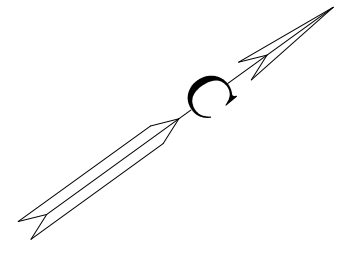
УСЛОВНЫЕ ОБОЗНАЧЕНИЯ

-  Красные линии, утвержденные в составе проекта планировки территории
-  Границы образуемого и (или) изменяемого земельного участка
-  Границы существующих земельных участков, учтенных в Едином государственном реестре недвижимости
-  16:41:180302:33/чзц1
Условный номер образуемого земельного участка
-  16:25:060301
Номер кадастрового квартала
-  Проектируемый водовод
-  Зона с особыми условиями использования территории
-  Охранная зона проектируемого водовода 25 м
-  Санитарно-защитная зона скважины

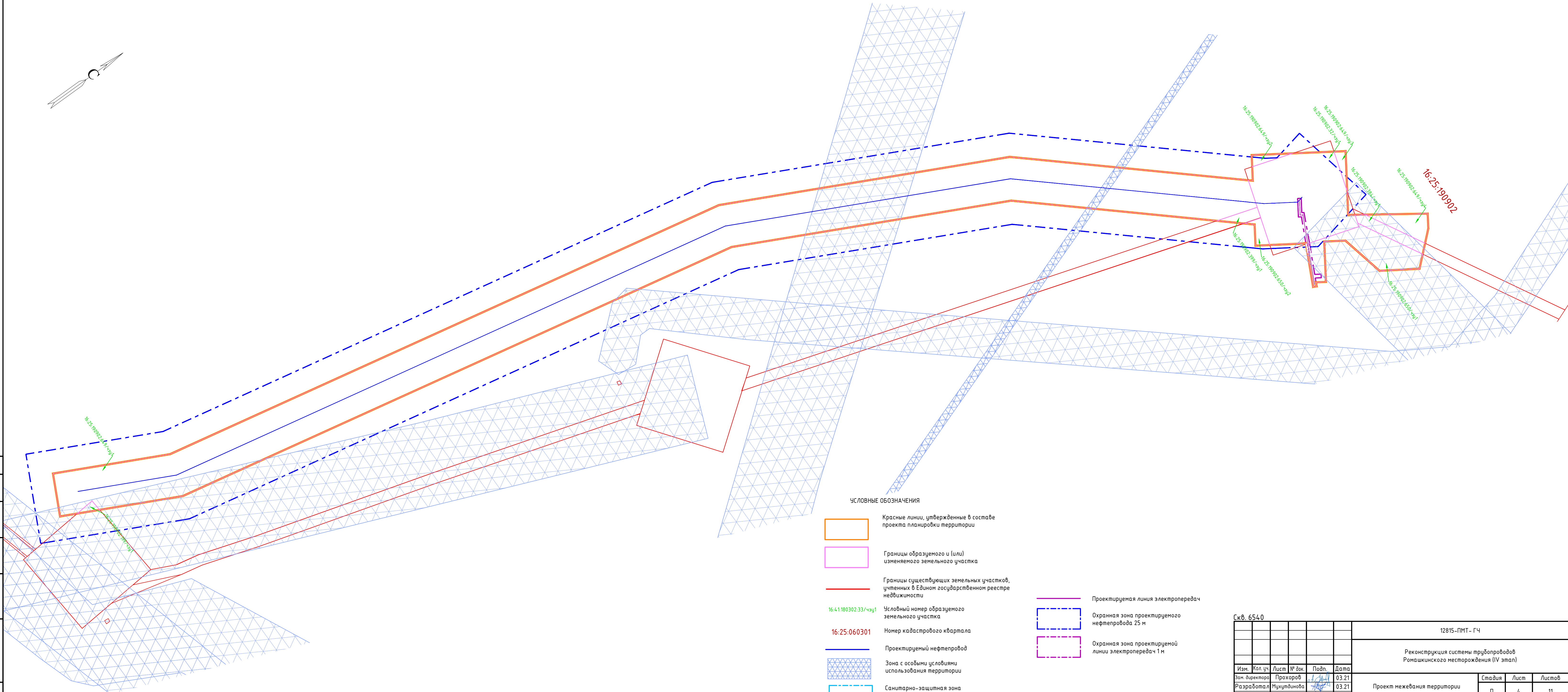
Скв. 1710

Согласовано				
Взам. инв. №				
Подпись и дата				
Инв. № подл.				




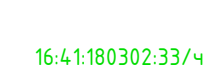
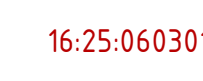






						12815-ПМТ- ГЧ			
						Реконструкция системы трубопроводов Ромашкинского месторождения (IV этап)			
Изм.	Кол. уч.	Лист	№ док.	Подп.	Дата	Проект межевания территории.	Стадия	Лист	Листов
Зам. директора			Прохоров		03.21		П	3	11
Разработал			Мухутдинова		03.21				
Проверил			Ямашев		03.21	Чертеж межевания территории Масштаб 1:1000	ООО "Стройпроектнадзор"		
						Формат А3			



Согласовано
 Взам. инв. №
 Подпись и дата
 Инв. № подл.


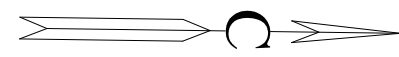


УСЛОВНЫЕ ОБОЗНАЧЕНИЯ




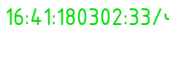







-  Красные линии, утвержденные в составе проекта планировки территории
-  Границы образуемого и (или) изменяемого земельного участка
-  Границы существующих земельных участков, учтенных в Едином государственном реестре недвижимости
-  16:4:180302:33/чз1
Условный номер образуемого земельного участка
-  16:25:060301
Номер кадастрового квартала
-  Проектируемый нефтепровод
-  Зона с особыми условиями использования территории
-  Санитарно-защитная зона скважины
-  Проектируемая линия электропередач
-  Охранная зона проектируемого нефтепровода 25 м
-  Охранная зона проектируемой линии электропередач 1 м

Скв. 6540

						12815-ПМТ- ГЧ			
						Реконструкция системы трубопроводов Ромашкинского месторождения (IV этап)			
Изм.	Кол. уч.	Лист	№ док.	Подп.	Дата	Проект межевания территории	Стадия	Лист	Листов
Вам. директора	Прохоров				03.21		П	4	11
Разработал	Мухомидинова				03.21				
Проверил	Ямашев				03.21	Чертеж межевания территории Масштаб 1:1000	ООО "Стройпроектнадзор"		



УСЛОВНЫЕ ОБОЗНАЧЕНИЯ

-  Красные линии, утвержденные в составе проекта планировки территории
-  Границы образуемого и (или) изменяемого земельного участка
-  Границы существующих земельных участков, учтенных в Едином государственном реестре недвижимости
-  16.41:180302:33/чзп1 Условный номер образуемого земельного участка
-  16:25:060301 Номер кадастрового квартала
-  Проектируемый нефтепровод
-  Зона с особыми условиями использования территории
-  Проектируемая линия электропередачи
-  Охранная зона проектируемого нефтепровода 25 м
-  Охранная зона проектируемой линии электропередачи 1 м
-  Санитарно-защитная зона скважины

Согласовано

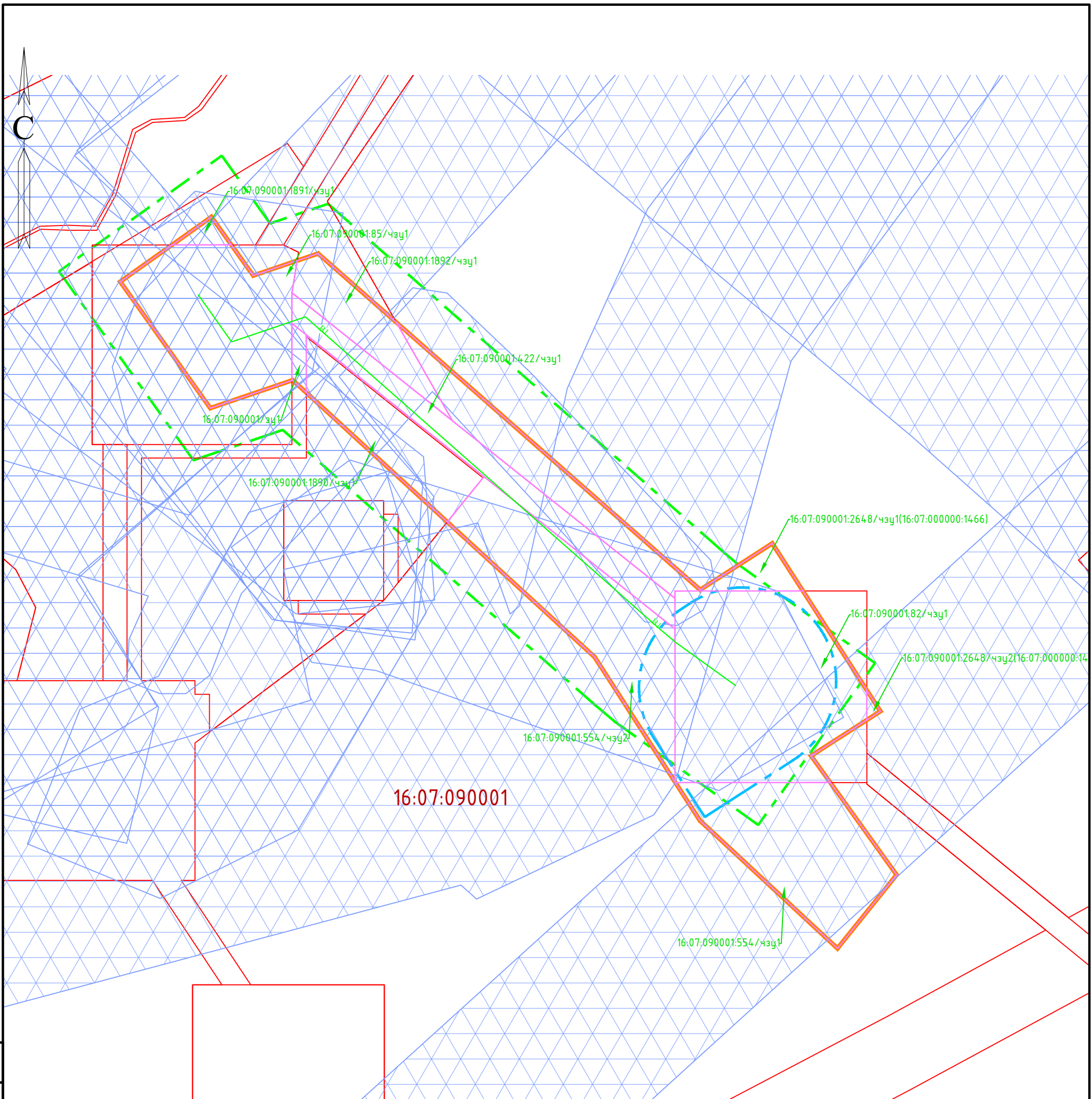
Изм. № подл.

Подпись и дата

Взам. инв. №

Скв. 12414

12815-ПМТ- ГЧ					
Реконструкция системы трубопроводов Ромашкинского месторождения (IV этап)					
Изм.	Кол.уч.	Лист	№ док.	Подп.	Дата
Вам. директора	Прохоров				03.21
Разработал	Мухомудина				03.21
Проверил	Ямашев				03.21
Проект межевания территории				Ставля	Лист
Чертеж межевания территории Масштаб 1:1000				п	5
				Листов	11
				ООО "Стройпроектнадзор"	



УСЛОВНЫЕ ОБОЗНАЧЕНИЯ



Красные линии, утвержденные в составе проекта планировки территории




Границы образуемого и (или) изменяемого земельного участка



Границы существующих земельных участков, учтенных в Едином государственном реестре недвижимости

16:4:1:180302:33/чзз1

Условный номер образуемого земельного участка



Проектируемый водовод



Зона с особыми условиями использования территории



Охранная зона проектируемого водовода 25 м

16:25:060301

Санитарно-защитная зона скважины

Номер кадастрового квартала

Скв. 3268

12815-ПМТ-ГЧ

Реконструкция системы трубопроводов Ромашкинского месторождения (IV этап)

Изм.	Кол. уч.	Лист	№ док.	Подп.	Дата
Зам. директора			Прохоров	<i>[Signature]</i>	03.21
Разработал			Мухомдинова	<i>[Signature]</i>	03.21
Проверил			Ямашев	<i>[Signature]</i>	03.21

Проект межевания территории

Стадия	Лист	Листов
П	6	11

Чертеж межевания территории Масштаб 1:1000

ООО "Стройпроектнадзор"

Формат А3




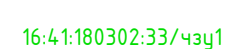
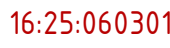






Согласовано

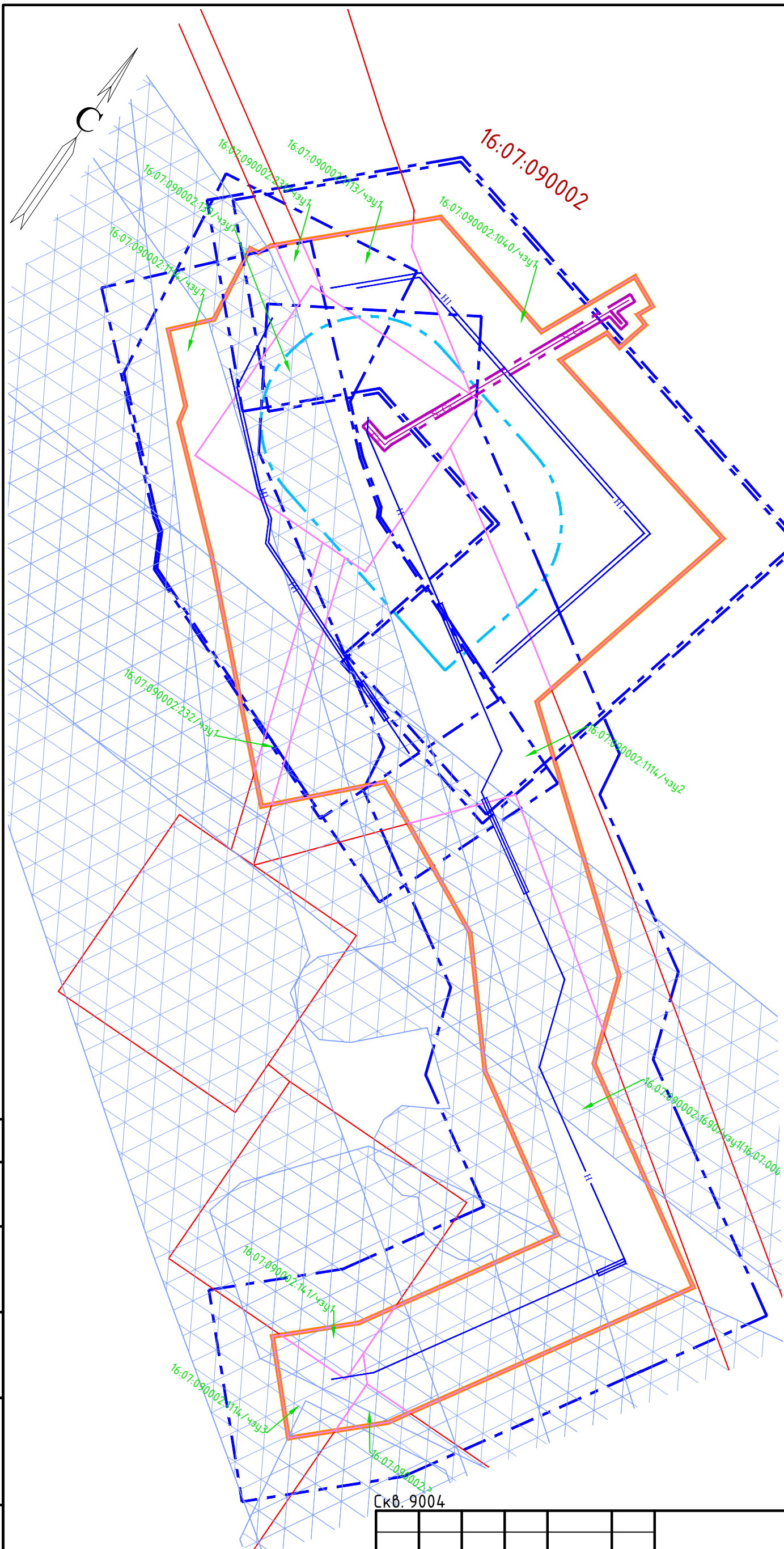
Взам. инв. №

Подпись и дата




Инв. № подл.

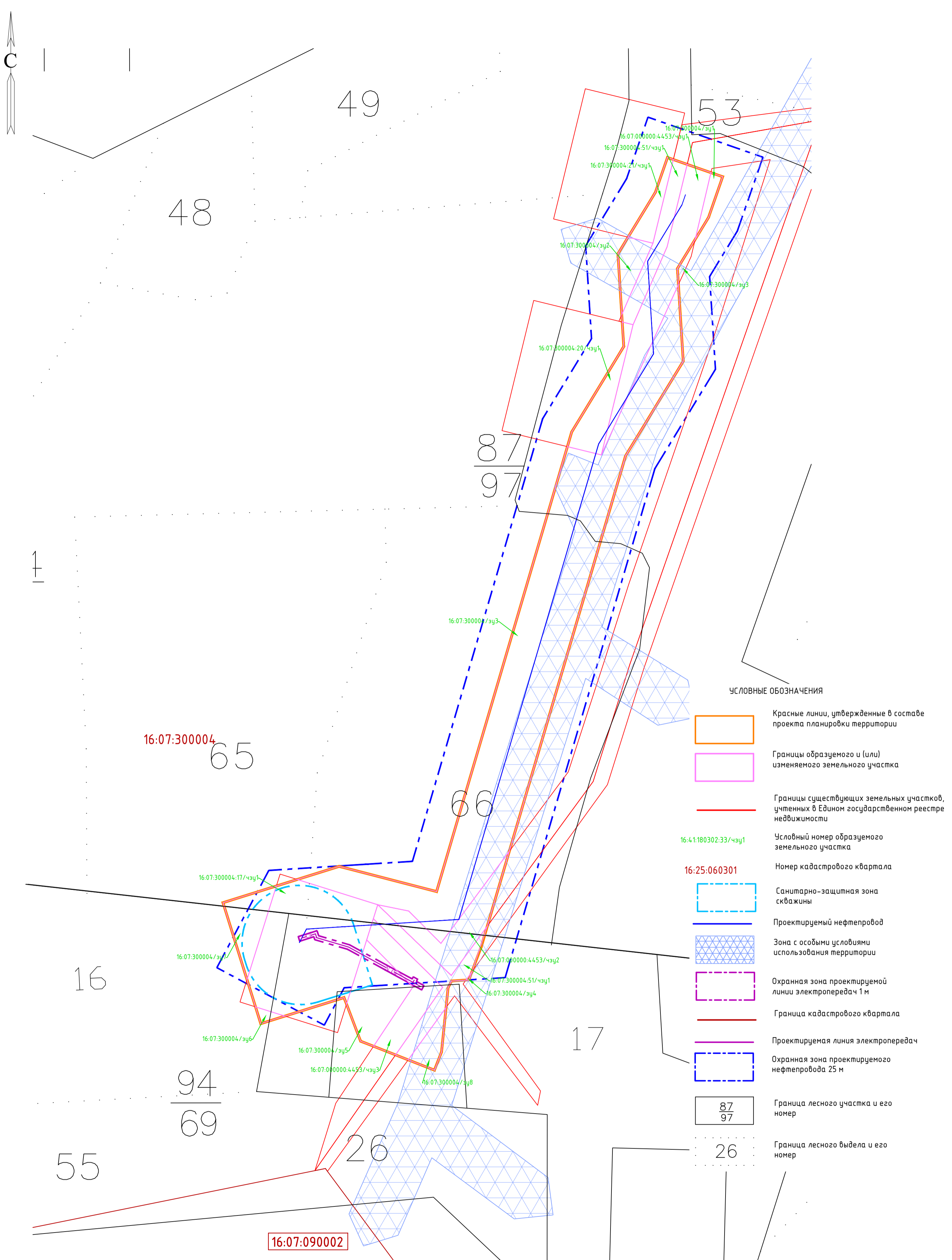
УСЛОВНЫЕ ОБОЗНАЧЕНИЯ

-  Красные линии, утвержденные в составе проекта планировки территории
-  Границы образуемого и (или) изменяемого земельного участка
-  Границы существующих земельных участков, учтенных в Едином государственном реестре недвижимости
-  16:41:180302:33/чзч1
Условный номер образуемого земельного участка
-  16:25:060301
Номер кадастрового квартала
-  Зона с особыми условиями использования территории
-  Охранная зона проектируемого нефтепровода 25 м
-  Охранная зона проектируемой линии электропередач 1 м
-  Санитарно-защитная зона скважины
-  Проектируемый нефтепровод
-  Проектируемая линия электропередач



Согласовано				
Инв. № подл.	Подпись и дата	Взам. инв. №		

12815-ПМТ-ГЧ					
Реконструкция системы трубопроводов Ромашкинского месторождения (IV этап)					
Изм.	Кол. уч.	Лист	№ док.	Подп.	Дата
Зам. директора		Прохоров			03.21
Разработал		Мухутдинова			03.21
Проверил		Ямашев			03.21
Проект межевания территории					
			Стадия	Лист	Листов
			П	8	11
Чертеж межевания территории. Масштаб 1:1000					
ООО "Стройпроектнадзор"					



УСЛОВНЫЕ ОБОЗНАЧЕНИЯ

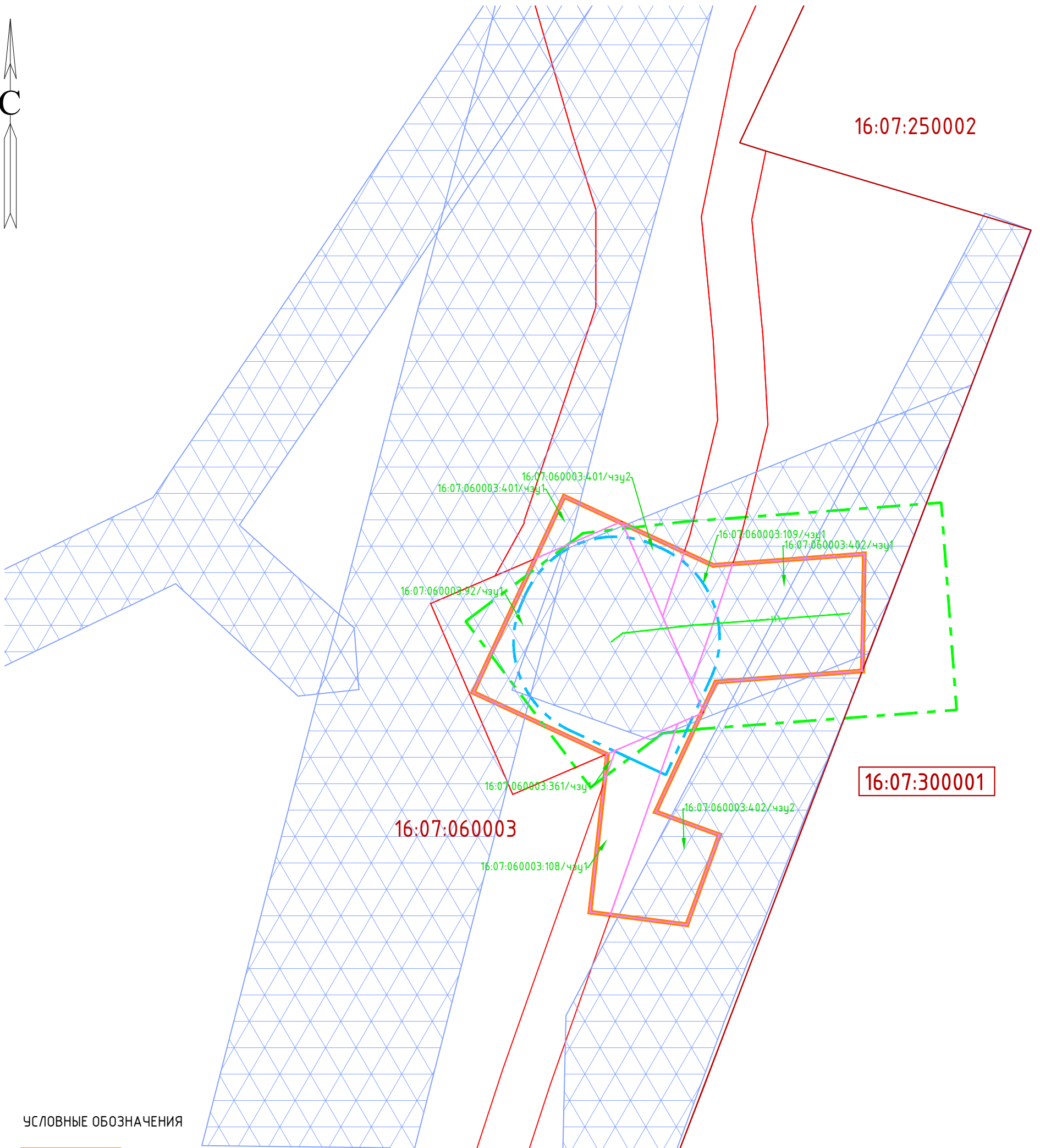
- Красные линии, утвержденные в составе проекта планировки территории
- Границы образуемого и (или) изменяемого земельного участка
- Границы существующих земельных участков, учтенных в Едином государственном реестре недвижимости
- 16:41:180302:33/чзг1 Условный номер образуемого земельного участка
- 16:25:060301 Номер кадастрового квартала
- Санитарно-защитная зона скважины
- Проектируемый нефтепровод
- Зона с особыми условиями использования территории
- Охранная зона проектируемой линии электропередач 1 м
- Граница кадастрового квартала
- Проектируемая линия электропередач
- Охранная зона проектируемого нефтепровода 25 м
- 87
97 Граница лесного участка и его номер
- 26 Граница лесного выдела и его номер

Согласовано			
Инв. № подл.			
Подпись и дата			
Васм. инв. №			

12815-ПМТ-ГЧ					
Реконструкция системы трубопроводов Ромашкинского месторождения (IV этап)					
Изм.	Кол. уч.	Лист	№ док.	Подп.	Дата
Зам. директора			Прохоров	<i>[Signature]</i>	03.21
Разработал			Мухутдинова	<i>[Signature]</i>	03.21
Проверил			Ямашев	<i>[Signature]</i>	03.21
				Проект межевания территории	
				п	9
				Листов	
				11	
				Чертеж межевания территории. Масштаб 1:1000	
				ООО "Стройпроектнадзор"	













16:07:250002



16:07:060003

16:07:300001




УСЛОВНЫЕ ОБОЗНАЧЕНИЯ

-  Красные линии, утвержденные в составе проекта планировки территории
-  Границы образуемого и (или) изменяемого земельного участка
-  Границы существующих земельных участков, учтенных в Едином государственном реестре недвижимости
-  16:41:180302:33/чзз1 Условный номер образуемого земельного участка
-  16:25:060301 Номер кадастрового квартала
-  Проектируемый водовод
-  Зона с особыми условиями использования территории
-  Охранная зона проектируемого водовода 25 м
-  Санитарно-защитная зона скважины
-  Граница кадастрового квартала

Скв. 9144

12815-ПМТ-ГЧ

Реконструкция системы трубопроводов Ромашкинского месторождения (IV этап)

Изм.	Кол. уч.	Лист	№ док.	Подп.	Дата	Проект межевания территории	Стадия	Лист	Листов
Зам. директора			Прохоров		03.21	Проект межевания территории	П	10	11
Разработал			Мухомудинова		03.21				
Проверил			Ямашев		03.21				
Чертеж межевания территории Масштаб 1:1000							ООО "Стройпроектнадзор"		

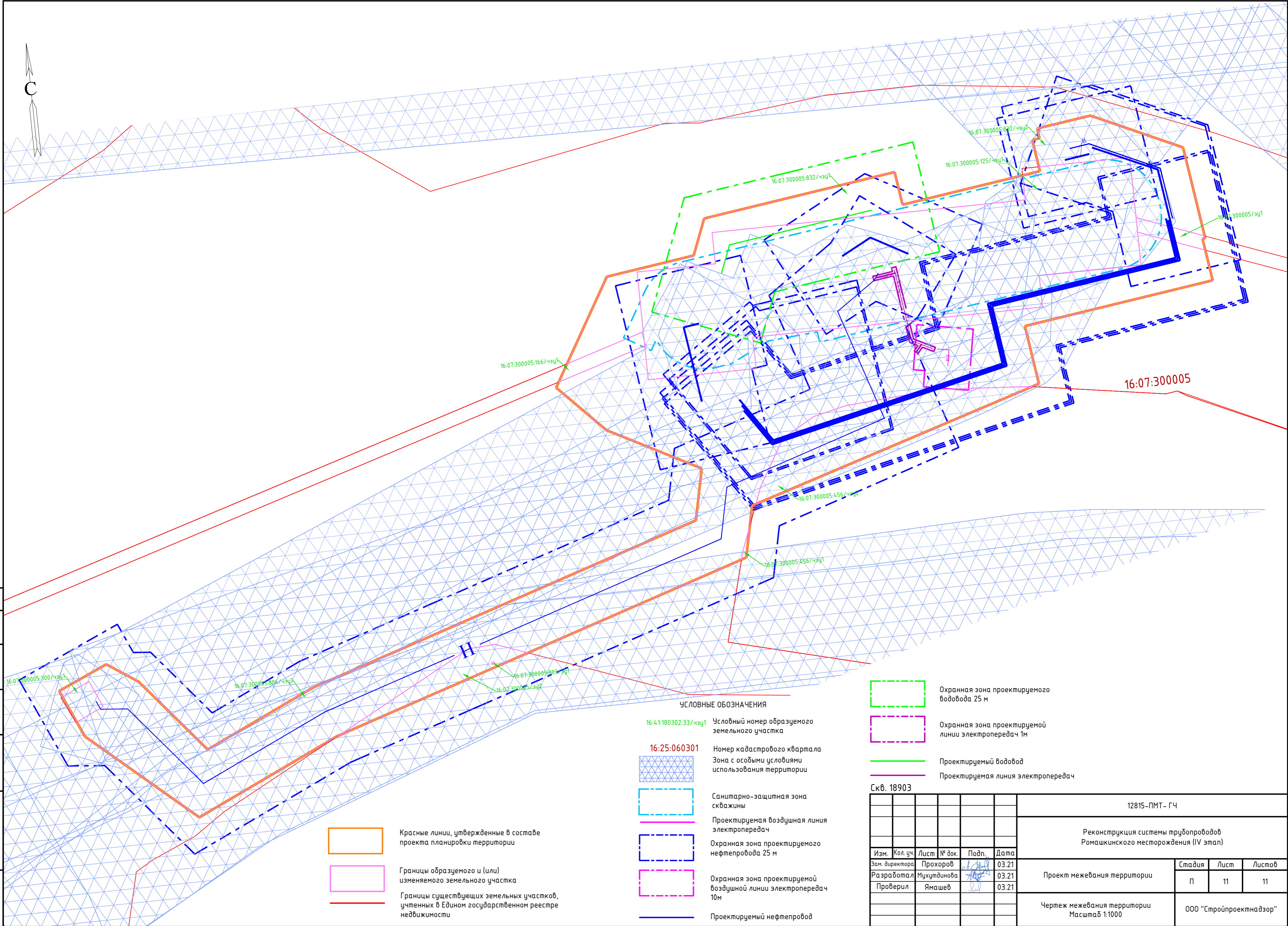
Формат А3

Согласовано








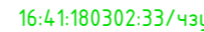







Взам. инв. №

Подпись и дата

Инв. № подл.



УСЛОВНЫЕ ОБОЗНАЧЕНИЯ

-  Охранная зона проектируемого водовода 25 м
-  Охранная зона проектируемой линии электропередач 1 м
-  Проектируемый водовод
-  Проектируемая линия электропередач
-  Красные линии, утвержденные в составе проекта планировки территории
-  Границы образуемого и (или) изменяемого земельного участка
-  Границы существующих земельных участков, учтенных в Едином государственном реестре недвижимости
-  16:41:180302:33/чзч1 Условный номер образуемого земельного участка
-  16:25:060301 Номер кадастрового квартала
-  Зона с особыми условиями использования территории
-  Санитарно-защитная зона скважины
-  Проектируемая воздушная линия электропередач
-  Охранная зона проектируемого нефтепровода 25 м
-  Охранная зона проектируемой воздушной линии электропередач 10 м
-  Проектируемый нефтепровод

Скв. 18903

						12815-ПМТ-ГЧ			
						Реконструкция системы трубопроводов Ромашкинского месторождения (IV этап)			
Изм.	Кол. уч.	Лист	№ док.	Подп.	Дата	Проект межевания территории	Стадия	Лист	Листов
Зам. директора	Прохоров				03.21		П	11	11
Разработал	Мухомдинова				03.21				
Проверил	Ямашев				03.21				
						Чертеж межевания территории		000 "Стройпроектнадзор"	
						Масштаб 1:1000			

Согласовано	
Васк. инб. №	
Подпись и дата	
Инб. № подл.	